ОПИСАНИЕ МЕСТОПОЛОЖЕНИЯ ГРАНИЦ

Зона застройки индивидуальными жилыми домами Ж-2-ЗРЗ-Р1

(наименование объекта, местоположение границ которого описано (далее - объект))

Раздел 1

Сведения об объекте

№ п/п	Характеристики объекта	Описание характеристик
1	2	3
1.	Местоположение объекта	Московская область, Можайский городской округ
2.	Площадь объекта +/- величина погрешности определения площади (Р +/- Дельта Р)	833511 кв. м ± 320 кв. м
3.	Иные характеристики объекта	Предельное количество этажей: 1 эт Предельная высота: 7 м Градостроительные регламенты для зоны «Ж-2-ЗРЗ-Р1» установлены с учетом требований «Достопримечательное место "Бородинское поле и памятники на нем"

Раздел 2

Сведения о местоположении границ объекта

1. Система координат МСК-50, зона 1

2. Сведения о характерных точках границ объекта

Обозначение характерных точек границ	Координаты, м		Метод определения координат характерной точки	Средняя квадратическая погрешность положения характерной точки (Mt), м	Описание обозначения точки на местности (при наличии)
	X	Y			
1	2	3	4	5	6
Участок 1					
1	445881.39	1271302.86	Картометрический	0,1	-
2	445881.77	1271290.70	Картометрический	0,1	-
3	445827.40	1271286.39	Картометрический	0,1	-
4	445803.20	1271281.96	Картометрический	0,1	-
5	445746.72	1271271.92	Картометрический	0,1	-
6	445742.62	1271271.26	Картометрический	0,1	-
7	445749.98	1271235.74	Картометрический	0,1	-
8	445737.33	1271232.22	Картометрический	0,1	-
9	445750.48	1271184.90	Картометрический	0,1	-
10	445823.18	1271196.31	Картометрический	0,1	-
11	445823.86	1271177.33	Картометрический	0,1	-
12	445862.94	1271174.35	Картометрический	0,1	-
13	445864.38	1271156.09	Картометрический	0,1	-
14	445846.23	1271154.25	Картометрический	0,1	-
15	445847.80	1271138.78	Картометрический	0,1	-
16	445884.96	1271141.38	Картометрический	0,1	-
17	445885.11	1271139.18	Картометрический	0,1	-
18	445886.38	1271114.06	Картометрический	0,1	-
19	445886.37	1271095.68	Картометрический	0,1	-
20	445858.34	1271095.00	Картометрический	0,1	-
21	445860.20	1271059.74	Картометрический	0,1	-
22	445874.15	1271058.63	Картометрический	0,1	-
23	445916.22	1271056.39	Картометрический	0,1	-
24	445927.10	1271060.97	Картометрический	0,1	-
25	445936.37	1271021.08	Картометрический	0,1	-
26	445919.09	1271030.45	Картометрический	0,1	-

Раздел 2

Сведения о местоположении границ объекта

Обозначение характерных точек границ	Координаты, м		Метод определения координат характерной точки	Средняя квадратическая погрешность положения характерной точки (Mt), м	Описание обозначения точки на местности (при наличии)
	X	Y			
1	2	3	4	5	6
27	445912.50	1271021.69	Картометрический	0,1	-
28	445897.10	1271014.44	Картометрический	0,1	-
29	445903.07	1271005.90	Картометрический	0,1	-
30	445900.13	1270965.67	Картометрический	0,1	-
31	445922.91	1270964.86	Картометрический	0,1	-
32	445923.63	1270956.92	Картометрический	0,1	-
33	445924.72	1270944.85	Картометрический	0,1	-
34	445925.41	1270937.21	Картометрический	0,1	-
35	445925.28	1270930.93	Картометрический	0,1	-
36	445936.25	1270930.31	Картометрический	0,1	-
37	445956.17	1270930.23	Картометрический	0,1	-
38	445986.21	1270935.69	Картометрический	0,1	-
39	445996.40	1270937.36	Картометрический	0,1	-
40	446004.30	1270914.20	Картометрический	0,1	-
41	446009.33	1270898.73	Картометрический	0,1	-
42	446058.20	1270911.55	Картометрический	0,1	-
43	446055.19	1270932.07	Картометрический	0,1	-
44	446055.17	1270933.97	Картометрический	0,1	-
45	446038.20	1270981.64	Картометрический	0,1	-
46	446035.02	1270996.35	Картометрический	0,1	-
47	446036.44	1271021.11	Картометрический	0,1	-
48	446012.89	1271028.55	Картометрический	0,1	-
49	445992.03	1271030.71	Картометрический	0,1	-
50	445955.19	1271031.27	Картометрический	0,1	-
51	445946.72	1271048.66	Картометрический	0,1	-
52	445943.89	1271066.71	Картометрический	0,1	-
53	445939.35	1271083.37	Картометрический	0,1	-
54	445941.24	1271098.93	Картометрический	0,1	-
55	445956.60	1271093.66	Картометрический	0,1	-
56	445956.89	1271092.02	Картометрический	0,1	-

Раздел 2

Сведения о местоположении границ объекта

Обозначение характерных точек границ	Координаты, м		Метод определения координат характерной точки	Средняя квадратическая погрешность положения характерной точки (Mt), м	Описание обозначения точки на местности (при наличии)
	X	Y			
1	2	3	4	5	6
57	445958.58	1271082.92	Картометрический	0,1	-
58	445982.33	1271077.73	Картометрический	0,1	-
59	445993.45	1271076.12	Картометрический	0,1	-
60	445995.74	1271075.90	Картометрический	0,1	-
61	446000.44	1271067.36	Картометрический	0,1	-
62	446029.62	1271070.49	Картометрический	0,1	-
63	446026.43	1271088.43	Картометрический	0,1	-
64	446007.49	1271086.75	Картометрический	0,1	-
65	446003.76	1271118.19	Картометрический	0,1	-
66	445983.05	1271116.90	Картометрический	0,1	-
67	445979.12	1271129.68	Картометрический	0,1	-
68	445979.11	1271151.87	Картометрический	0,1	-
69	445962.39	1271233.67	Картометрический	0,1	-
70	445977.00	1271236.07	Картометрический	0,1	-
71	445974.16	1271261.31	Картометрический	0,1	-
72	445970.46	1271261.23	Картометрический	0,1	-
73	445965.35	1271282.04	Картометрический	0,1	-
74	445958.07	1271281.41	Картометрический	0,1	-
75	445957.21	1271288.86	Картометрический	0,1	-
76	445956.06	1271298.79	Картометрический	0,1	-
77	445954.91	1271308.73	Картометрический	0,1	-
78	445953.90	1271316.16	Картометрический	0,1	-
79	445964.26	1271317.06	Картометрический	0,1	-
80	445962.31	1271334.24	Картометрический	0,1	-
81	445957.18	1271352.53	Картометрический	0,1	-
82	445956.56	1271369.07	Картометрический	0,1	-
83	445951.60	1271378.96	Картометрический	0,1	-
84	445914.55	1271378.96	Картометрический	0,1	-
85	445913.22	1271378.96	Картометрический	0,1	-
86	445917.46	1271331.79	Картометрический	0,1	-

Раздел 2

Сведения о местоположении границ объекта

Обозначение характерных точек границ	Координаты, м		Метод определения координат характерной точки	Средняя квадратическая погрешность положения характерной точки (Mt), м	Описание обозначения точки на местности (при наличии)
	X	Y			
1	2	3	4	5	6
87	445917.77	1271328.31	Картометрический	0,1	-
88	445919.97	1271307.61	Картометрический	0,1	-
89	445920.22	1271305.22	Картометрический	0,1	-
90	445911.20	1271304.67	Картометрический	0,1	-
1	445881.39	1271302.86	Картометрический	0,1	-
Участок 2					
92	445532.91	1270526.51	Картометрический	0,1	-
93	445510.86	1270521.83	Картометрический	0,1	-
94	445483.45	1270525.35	Картометрический	0,1	-
95	445475.25	1270446.89	Картометрический	0,1	-
96	445587.23	1270430.45	Картометрический	0,1	-
97	445598.70	1270517.88	Картометрический	0,1	-
92	445532.91	1270526.51	Картометрический	0,1	-
Участок 3					
99	445310.93	1272631.76	Картометрический	0,1	-
100	445333.01	1272646.29	Картометрический	0,1	-
101	445352.88	1272659.37	Картометрический	0,1	-
102	445384.02	1272612.31	Картометрический	0,1	-
103	445400.18	1272622.59	Картометрический	0,1	-
104	445432.02	1272642.76	Картометрический	0,1	-
105	445435.84	1272646.07	Картометрический	0,1	-
106	445415.62	1272676.77	Картометрический	0,1	-
107	445421.65	1272708.82	Картометрический	0,1	-
108	445369.00	1272772.72	Картометрический	0,1	-
109	445379.63	1272781.90	Картометрический	0,1	-
110	445356.58	1272807.02	Картометрический	0,1	-
111	445336.27	1272835.92	Картометрический	0,1	-
112	445330.31	1272831.61	Картометрический	0,1	-
113	445315.64	1272849.86	Картометрический	0,1	-
114	445310.90	1272845.79	Картометрический	0,1	-

Раздел 2

Сведения о местоположении границ объекта

Обозначение характерных точек границ	Координаты, м		Метод определения координат характерной точки	Средняя квадратическая погрешность положения характерной точки (Mt), м	Описание обозначения точки на местности (при наличии)
	X	Y			
1	2	3	4	5	6
115	445298.38	1272835.98	Картометрический	0,1	-
116	445282.67	1272855.20	Картометрический	0,1	-
117	445302.45	1272871.36	Картометрический	0,1	-
118	445292.59	1272883.52	Картометрический	0,1	-
119	445294.93	1272885.29	Картометрический	0,1	-
120	445278.19	1272907.30	Картометрический	0,1	-
121	445332.12	1272947.17	Картометрический	0,1	-
122	445317.60	1272967.82	Картометрический	0,1	-
123	445259.74	1272929.43	Картометрический	0,1	-
124	445241.25	1272951.60	Картометрический	0,1	-
125	445232.17	1272962.60	Картометрический	0,1	-
126	445222.78	1272973.86	Картометрический	0,1	-
127	445211.94	1272984.86	Картометрический	0,1	-
128	445203.97	1272977.02	Картометрический	0,1	-
129	445199.94	1272973.06	Картометрический	0,1	-
130	445188.14	1272984.70	Картометрический	0,1	-
131	445197.58	1273006.67	Картометрический	0,1	-
132	445191.90	1273014.25	Картометрический	0,1	-
133	445163.77	1273051.77	Картометрический	0,1	-
134	445142.36	1273034.33	Картометрический	0,1	-
135	445115.30	1273071.95	Картометрический	0,1	-
136	445109.27	1273067.61	Картометрический	0,1	-
137	445095.70	1273057.49	Картометрический	0,1	-
138	445089.83	1273067.50	Картометрический	0,1	-
139	445081.91	1273071.89	Картометрический	0,1	-
140	445057.02	1273051.25	Картометрический	0,1	-
141	445074.12	1273033.56	Картометрический	0,1	-
142	445044.45	1273006.81	Картометрический	0,1	-
143	445051.71	1273000.16	Картометрический	0,1	-
144	445052.58	1272999.37	Картометрический	0,1	-

Раздел 2

Сведения о местоположении границ объекта

Обозначение характерных точек границ	Координаты, м		Метод определения координат характерной точки	Средняя квадратическая погрешность положения характерной точки (Mt), м	Описание обозначения точки на местности (при наличии)
	X	Y			
1	2	3	4	5	6
145	445029.40	1272974.05	Картометрический	0,1	-
146	445074.05	1272932.04	Картометрический	0,1	-
147	445105.77	1272907.83	Картометрический	0,1	-
148	445114.33	1272901.29	Картометрический	0,1	-
149	445094.92	1272861.41	Картометрический	0,1	-
150	445123.47	1272843.37	Картометрический	0,1	-
151	445135.66	1272868.67	Картометрический	0,1	-
152	445142.05	1272881.92	Картометрический	0,1	-
153	445143.34	1272884.60	Картометрический	0,1	-
154	445175.80	1272860.76	Картометрический	0,1	-
155	445167.33	1272844.35	Картометрический	0,1	-
156	445149.02	1272815.75	Картометрический	0,1	-
157	445129.09	1272784.65	Картометрический	0,1	-
158	445147.28	1272771.09	Картометрический	0,1	-
159	445195.71	1272826.26	Картометрический	0,1	-
160	445230.05	1272762.21	Картометрический	0,1	-
161	445260.79	1272711.96	Картометрический	0,1	-
162	445274.50	1272692.22	Картометрический	0,1	-
163	445290.20	1272669.62	Картометрический	0,1	-
99	445310.93	1272631.76	Картометрический	0,1	-
Участок 4					
165	439865.74	1269278.62	Картометрический	0,1	-
166	439823.19	1269302.97	Картометрический	0,1	-
167	439786.54	1269322.64	Картометрический	0,1	-
168	439754.56	1269322.74	Картометрический	0,1	-
169	439733.77	1269349.14	Картометрический	0,1	-
170	439702.27	1269326.99	Картометрический	0,1	-
171	439687.45	1269345.87	Картометрический	0,1	-
172	439664.30	1269327.27	Картометрический	0,1	-
173	439679.01	1269308.38	Картометрический	0,1	-

Раздел 2

Сведения о местоположении границ объекта

Обозначение характерных точек границ	Координаты, м		Метод определения координат характерной точки	Средняя квадратическая погрешность положения характерной точки (Mt), м	Описание обозначения точки на местности (при наличии)
	X	Y			
1	2	3	4	5	6
174	439682.76	1269311.30	Картометрический	0,1	-
175	439721.83	1269266.88	Картометрический	0,1	-
176	439753.48	1269274.57	Картометрический	0,1	-
177	439774.48	1269264.80	Картометрический	0,1	-
178	439786.79	1269249.41	Картометрический	0,1	-
179	439793.76	1269218.67	Картометрический	0,1	-
180	439817.15	1269206.94	Картометрический	0,1	-
181	439835.42	1269242.57	Картометрический	0,1	-
182	439850.91	1269234.76	Картометрический	0,1	-
183	439856.47	1269247.41	Картометрический	0,1	-
184	439895.03	1269232.70	Картометрический	0,1	-
185	439905.81	1269259.59	Картометрический	0,1	-
186	439868.60	1269274.83	Картометрический	0,1	-
165	439865.74	1269278.62	Картометрический	0,1	-
Участок 5					
188	443535.57	1273077.27	Картометрический	0,1	-
189	443538.01	1273077.34	Картометрический	0,1	-
190	443538.50	1273063.34	Картометрический	0,1	-
191	443541.72	1273063.38	Картометрический	0,1	-
192	443554.34	1273063.17	Картометрический	0,1	-
193	443558.15	1273040.47	Картометрический	0,1	-
194	443575.18	1272982.08	Картометрический	0,1	-
195	443607.46	1272989.11	Картометрический	0,1	-
196	443599.46	1273051.72	Картометрический	0,1	-
197	443596.56	1273074.48	Картометрический	0,1	-
198	443592.16	1273108.86	Картометрический	0,1	-
199	443598.29	1273109.69	Картометрический	0,1	-
200	443568.21	1273233.19	Картометрический	0,1	-
201	443540.48	1273231.26	Картометрический	0,1	-
202	443528.35	1273316.32	Картометрический	0,1	-

Раздел 2

Сведения о местоположении границ объекта

Обозначение характерных точек границ	Координаты, м		Метод определения координат характерной точки	Средняя квадратическая погрешность положения характерной точки (Mt), м	Описание обозначения точки на местности (при наличии)
	X	Y			
1	2	3	4	5	6
203	443520.56	1273418.81	Картометрический	0,1	-
204	443504.61	1273417.80	Картометрический	0,1	-
205	443478.33	1273417.12	Картометрический	0,1	-
206	443482.22	1273376.30	Картометрический	0,1	-
207	443489.40	1273300.79	Картометрический	0,1	-
208	443471.73	1273299.10	Картометрический	0,1	-
209	443475.20	1273264.53	Картометрический	0,1	-
210	443485.21	1273265.54	Картометрический	0,1	-
211	443487.67	1273234.06	Картометрический	0,1	-
212	443505.49	1273235.43	Картометрический	0,1	-
213	443509.02	1273198.27	Картометрический	0,1	-
214	443515.85	1273145.91	Картометрический	0,1	-
215	443518.77	1273093.35	Картометрический	0,1	-
216	443533.86	1273094.13	Картометрический	0,1	-
188	443535.57	1273077.27	Картометрический	0,1	-
Участок 6					
218	443484.62	1272353.01	Картометрический	0,1	-
219	443525.96	1272338.70	Картометрический	0,1	-
220	443534.76	1272361.25	Картометрический	0,1	-
221	443542.00	1272382.48	Картометрический	0,1	-
222	443543.60	1272390.23	Картометрический	0,1	-
223	443560.46	1272435.97	Картометрический	0,1	-
224	443566.58	1272445.76	Картометрический	0,1	-
225	443582.49	1272521.37	Картометрический	0,1	-
226	443586.16	1272522.77	Картометрический	0,1	-
227	443589.66	1272540.44	Картометрический	0,1	-
228	443596.98	1272567.66	Картометрический	0,1	-
229	443611.14	1272613.89	Картометрический	0,1	-
230	443639.14	1272606.12	Картометрический	0,1	-
231	443649.39	1272639.99	Картометрический	0,1	-

Раздел 2

Сведения о местоположении границ объекта

Обозначение характерных точек границ	Координаты, м		Метод определения координат характерной точки	Средняя квадратическая погрешность положения характерной точки (Mt), м	Описание обозначения точки на местности (при наличии)
	X	Y			
1	2	3	4	5	6
232	443641.13	1272642.88	Картометрический	0,1	-
233	443664.55	1272720.91	Картометрический	0,1	-
234	443604.16	1272733.38	Картометрический	0,1	-
235	443542.62	1272535.84	Картометрический	0,1	-
236	443532.30	1272503.77	Картометрический	0,1	-
237	443528.54	1272491.99	Картометрический	0,1	-
238	443525.07	1272480.24	Картометрический	0,1	-
239	443517.39	1272456.80	Картометрический	0,1	-
240	443485.35	1272355.31	Картометрический	0,1	-
218	443484.62	1272353.01	Картометрический	0,1	-
Участок 7					
242	443697.22	1273096.51	Картометрический	0,1	-
243	443675.34	1273100.82	Картометрический	0,1	-
244	443658.48	1273101.66	Картометрический	0,1	-
245	443630.86	1273102.85	Картометрический	0,1	-
246	443640.83	1272983.06	Картометрический	0,1	-
247	443638.90	1272938.75	Картометрический	0,1	-
248	443637.92	1272916.02	Картометрический	0,1	-
249	443637.01	1272867.69	Картометрический	0,1	-
250	443635.56	1272862.02	Картометрический	0,1	-
251	443660.32	1272856.25	Картометрический	0,1	-
252	443693.74	1272849.38	Картометрический	0,1	-
253	443693.95	1272861.01	Картометрический	0,1	-
254	443695.67	1272876.39	Картометрический	0,1	-
255	443698.64	1272903.20	Картометрический	0,1	-
256	443699.30	1272911.35	Картометрический	0,1	-
257	443699.80	1272917.85	Картометрический	0,1	-
258	443685.46	1272921.29	Картометрический	0,1	-
259	443687.70	1272938.18	Картометрический	0,1	-
260	443698.47	1272937.02	Картометрический	0,1	-

Раздел 2

Сведения о местоположении границ объекта

Обозначение характерных точек границ	Координаты, м		Метод определения координат характерной точки	Средняя квадратическая погрешность положения характерной точки (Mt), м	Описание обозначения точки на местности (при наличии)
	X	Y			
1	2	3	4	5	6
261	443699.58	1272936.81	Картометрический	0,1	-
262	443701.26	1272953.80	Картометрический	0,1	-
263	443702.05	1272961.97	Картометрический	0,1	-
264	443703.85	1272989.43	Картометрический	0,1	-
265	443694.64	1272989.73	Картометрический	0,1	-
266	443696.99	1273014.34	Картометрический	0,1	-
242	443697.22	1273096.51	Картометрический	0,1	-
Участок 8					
268	440792.24	1269504.23	Картометрический	0,1	-
269	440795.08	1269495.18	Картометрический	0,1	-
270	440816.27	1269504.60	Картометрический	0,1	-
271	440826.67	1269506.82	Картометрический	0,1	-
272	440827.29	1269509.51	Картометрический	0,1	-
273	440867.79	1269527.52	Картометрический	0,1	-
274	440864.51	1269538.83	Картометрический	0,1	-
275	440857.69	1269562.31	Картометрический	0,1	-
276	440847.58	1269597.10	Картометрический	0,1	-
277	440820.78	1269587.67	Картометрический	0,1	-
278	440809.87	1269624.83	Картометрический	0,1	-
279	440805.41	1269649.93	Картометрический	0,1	-
280	440803.71	1269659.48	Картометрический	0,1	-
281	440809.54	1269727.75	Картометрический	0,1	-
282	440771.09	1269737.29	Картометрический	0,1	-
283	440763.42	1269739.20	Картометрический	0,1	-
284	440757.75	1269740.60	Картометрический	0,1	-
285	440752.16	1269655.02	Картометрический	0,1	-
286	440753.82	1269644.75	Картометрический	0,1	-
287	440759.35	1269608.90	Картометрический	0,1	-
268	440792.24	1269504.23	Картометрический	0,1	-
Участок 9					

Раздел 2

Сведения о местоположении границ объекта

Обозначение характерных точек границ	Координаты, м		Метод определения координат характерной точки	Средняя квадратическая погрешность положения характерной точки (Mt), м	Описание обозначения точки на местности (при наличии)
	X	Y			
1	2	3	4	5	6
289	441985.44	1271199.51	Картометрический	0,1	-
290	441987.81	1271196.33	Картометрический	0,1	-
291	441977.31	1271171.16	Картометрический	0,1	-
292	442078.32	1271122.83	Картометрический	0,1	-
293	442078.82	1271125.73	Картометрический	0,1	-
294	442090.32	1271127.58	Картометрический	0,1	-
295	442098.79	1271162.74	Картометрический	0,1	-
296	442101.38	1271183.97	Картометрический	0,1	-
297	442109.84	1271208.84	Картометрический	0,1	-
298	442120.74	1271240.89	Картометрический	0,1	-
299	442143.90	1271296.34	Картометрический	0,1	-
300	442144.50	1271310.91	Картометрический	0,1	-
301	442085.25	1271335.31	Картометрический	0,1	-
302	442045.24	1271358.55	Картометрический	0,1	-
289	441985.44	1271199.51	Картометрический	0,1	-
Участок 10					
304	443338.20	1271183.15	Картометрический	0,1	-
305	443348.33	1271200.10	Картометрический	0,1	-
306	443358.67	1271217.39	Картометрический	0,1	-
307	443421.42	1271187.11	Картометрический	0,1	-
308	443414.69	1271173.91	Картометрический	0,1	-
309	443432.51	1271162.39	Картометрический	0,1	-
310	443450.50	1271189.93	Картометрический	0,1	-
311	443482.20	1271180.85	Картометрический	0,1	-
312	443483.92	1271180.36	Картометрический	0,1	-
313	443485.23	1271179.98	Картометрический	0,1	-
314	443489.75	1271190.26	Картометрический	0,1	-
315	443495.88	1271200.69	Картометрический	0,1	-
316	443500.91	1271210.05	Картометрический	0,1	-
317	443498.91	1271210.49	Картометрический	0,1	-

Раздел 2

Сведения о местоположении границ объекта

Обозначение характерных точек границ	Координаты, м		Метод определения координат характерной точки	Средняя квадратическая погрешность положения характерной точки (Mt), м	Описание обозначения точки на местности (при наличии)
	X	Y			
1	2	3	4	5	6
318	443499.75	1271211.97	Картометрический	0,1	-
319	443442.07	1271226.87	Картометрический	0,1	-
320	443410.57	1271237.91	Картометрический	0,1	-
321	443402.07	1271240.57	Картометрический	0,1	-
322	443373.34	1271250.69	Картометрический	0,1	-
323	443372.12	1271251.17	Картометрический	0,1	-
324	443351.49	1271260.55	Картометрический	0,1	-
325	443319.00	1271274.40	Картометрический	0,1	-
326	443307.31	1271253.79	Картометрический	0,1	-
327	443288.26	1271215.98	Картометрический	0,1	-
328	443285.73	1271211.29	Картометрический	0,1	-
329	443297.43	1271204.93	Картометрический	0,1	-
330	443327.82	1271188.35	Картометрический	0,1	-
304	443338.20	1271183.15	Картометрический	0,1	-
Участок 11					
332	442872.03	1271108.27	Картометрический	0,1	-
333	442844.09	1271108.92	Картометрический	0,1	-
334	442843.48	1271092.28	Картометрический	0,1	-
335	442843.04	1271080.60	Картометрический	0,1	-
336	442842.39	1271071.75	Картометрический	0,1	-
337	442827.40	1271072.86	Картометрический	0,1	-
338	442824.24	1271044.56	Картометрический	0,1	-
339	442805.29	1271045.88	Картометрический	0,1	-
340	442805.34	1271038.27	Картометрический	0,1	-
341	442770.95	1271042.65	Картометрический	0,1	-
342	442769.99	1271025.07	Картометрический	0,1	-
343	442786.59	1271023.78	Картометрический	0,1	-
344	442786.11	1271009.27	Картометрический	0,1	-
345	442810.75	1271009.49	Картометрический	0,1	-
346	442809.83	1270998.46	Картометрический	0,1	-

Раздел 2

Сведения о местоположении границ объекта

Обозначение характерных точек границ	Координаты, м		Метод определения координат характерной точки	Средняя квадратическая погрешность положения характерной точки (Mt), м	Описание обозначения точки на местности (при наличии)
	X	Y			
1	2	3	4	5	6
347	442818.18	1270994.76	Картометрический	0,1	-
348	442817.06	1270970.04	Картометрический	0,1	-
349	442821.28	1270968.60	Картометрический	0,1	-
350	442811.58	1270921.22	Картометрический	0,1	-
351	442798.10	1270922.14	Картометрический	0,1	-
352	442796.67	1270901.17	Картометрический	0,1	-
353	442788.59	1270904.00	Картометрический	0,1	-
354	442782.15	1270885.56	Картометрический	0,1	-
355	442764.78	1270876.87	Картометрический	0,1	-
356	442762.30	1270863.11	Картометрический	0,1	-
357	442729.71	1270842.44	Картометрический	0,1	-
358	442728.02	1270818.44	Картометрический	0,1	-
359	442727.24	1270809.52	Картометрический	0,1	-
360	442726.34	1270799.22	Картометрический	0,1	-
361	442725.25	1270786.90	Картометрический	0,1	-
362	442724.68	1270780.33	Картометрический	0,1	-
363	442723.96	1270772.15	Картометрический	0,1	-
364	442722.02	1270750.15	Картометрический	0,1	-
365	442714.02	1270734.13	Картометрический	0,1	-
366	442705.00	1270694.48	Картометрический	0,1	-
367	442708.09	1270694.23	Картометрический	0,1	-
368	442715.12	1270693.25	Картометрический	0,1	-
369	442725.47	1270691.43	Картометрический	0,1	-
370	442726.27	1270701.33	Картометрический	0,1	-
371	442738.90	1270700.55	Картометрический	0,1	-
372	442760.36	1270706.02	Картометрический	0,1	-
373	442778.34	1270723.24	Картометрический	0,1	-
374	442795.81	1270746.46	Картометрический	0,1	-
375	442803.12	1270756.59	Картометрический	0,1	-
376	442820.60	1270783.92	Картометрический	0,1	-

Раздел 2

Сведения о местоположении границ объекта

Обозначение характерных точек границ	Координаты, м		Метод определения координат характерной точки	Средняя квадратическая погрешность положения характерной точки (Mt), м	Описание обозначения точки на местности (при наличии)
	X	Y			
1	2	3	4	5	6
377	442831.30	1270820.82	Картометрический	0,1	-
378	442834.90	1270820.29	Картометрический	0,1	-
379	442839.46	1270843.28	Картометрический	0,1	-
380	442858.37	1270843.74	Картометрический	0,1	-
381	442864.43	1270918.41	Картометрический	0,1	-
382	442871.89	1270991.33	Картометрический	0,1	-
383	442875.22	1270991.55	Картометрический	0,1	-
384	442875.58	1270993.35	Картометрический	0,1	-
385	442877.44	1271014.80	Картометрический	0,1	-
386	442887.05	1271063.66	Картометрический	0,1	-
387	442895.78	1271102.37	Картометрический	0,1	-
388	442891.37	1271103.23	Картометрический	0,1	-
389	442888.43	1271104.00	Картометрический	0,1	-
332	442872.03	1271108.27	Картометрический	0,1	-
Участок 12					
391	443151.06	1271232.27	Картометрический	0,1	-
392	443142.38	1271236.97	Картометрический	0,1	-
393	443133.88	1271218.01	Картометрический	0,1	-
394	443112.17	1271233.24	Картометрический	0,1	-
395	443106.12	1271217.98	Картометрический	0,1	-
396	443104.61	1271214.21	Картометрический	0,1	-
397	443102.29	1271196.86	Картометрический	0,1	-
398	443103.74	1271189.84	Картометрический	0,1	-
399	443116.04	1271189.26	Картометрический	0,1	-
400	443146.96	1271189.94	Картометрический	0,1	-
401	443164.41	1271193.46	Картометрический	0,1	-
402	443175.11	1271196.41	Картометрический	0,1	-
403	443181.95	1271224.06	Картометрический	0,1	-
391	443151.06	1271232.27	Картометрический	0,1	-
Участок 13					

Раздел 2

Сведения о местоположении границ объекта

Обозначение характерных точек границ	Координаты, м		Метод определения координат характерной точки	Средняя квадратическая погрешность положения характерной точки (Mt), м	Описание обозначения точки на местности (при наличии)
	X	Y			
1	2	3	4	5	6
405	440587.56	1269921.90	Картометрический	0,1	-
406	440626.96	1269921.07	Картометрический	0,1	-
407	440651.59	1269920.32	Картометрический	0,1	-
408	440650.91	1269974.27	Картометрический	0,1	-
409	440619.94	1269974.77	Картометрический	0,1	-
410	440619.97	1269985.89	Картометрический	0,1	-
411	440584.45	1269988.35	Картометрический	0,1	-
412	440584.32	1269983.47	Картометрический	0,1	-
413	440544.86	1269982.39	Картометрический	0,1	-
414	440545.07	1269995.01	Картометрический	0,1	-
415	440509.96	1269995.60	Картометрический	0,1	-
416	440506.77	1269978.51	Картометрический	0,1	-
417	440504.03	1269978.28	Картометрический	0,1	-
418	440494.90	1269976.91	Картометрический	0,1	-
419	440489.96	1269986.49	Картометрический	0,1	-
420	440486.93	1269985.56	Картометрический	0,1	-
421	440469.79	1270018.55	Картометрический	0,1	-
422	440465.99	1270034.68	Картометрический	0,1	-
423	440443.20	1270023.99	Картометрический	0,1	-
424	440445.10	1270009.57	Картометрический	0,1	-
425	440451.39	1269992.19	Картометрический	0,1	-
426	440462.75	1269976.76	Картометрический	0,1	-
427	440473.96	1269952.90	Картометрический	0,1	-
428	440487.08	1269938.82	Картометрический	0,1	-
429	440513.85	1269935.21	Картометрический	0,1	-
430	440557.97	1269926.33	Картометрический	0,1	-
431	440573.61	1269924.24	Картометрический	0,1	-
405	440587.56	1269921.90	Картометрический	0,1	-
Участок 14					
433	440912.21	1269590.81	Картометрический	0,1	-

Раздел 2

Сведения о местоположении границ объекта

Обозначение характерных точек границ	Координаты, м		Метод определения координат характерной точки	Средняя квадратическая погрешность положения характерной точки (Mt), м	Описание обозначения точки на местности (при наличии)
	X	Y			
1	2	3	4	5	6
434	440935.40	1269588.78	Картометрический	0,1	-
435	440939.02	1269628.97	Картометрический	0,1	-
436	440939.82	1269637.90	Картометрический	0,1	-
437	440903.54	1269642.32	Картометрический	0,1	-
438	440900.00	1269591.88	Картометрический	0,1	-
433	440912.21	1269590.81	Картометрический	0,1	-
Участок 15					
440	440992.66	1269678.29	Картометрический	0,1	-
441	441031.66	1269677.55	Картометрический	0,1	-
442	441032.01	1269702.47	Картометрический	0,1	-
443	441032.05	1269705.12	Картометрический	0,1	-
444	441032.32	1269743.60	Картометрический	0,1	-
445	441011.43	1269751.90	Картометрический	0,1	-
446	440964.00	1269760.75	Картометрический	0,1	-
447	440930.99	1269770.94	Картометрический	0,1	-
448	440905.51	1269784.60	Картометрический	0,1	-
449	440864.17	1269796.47	Картометрический	0,1	-
450	440857.27	1269764.93	Картометрический	0,1	-
451	440856.49	1269761.44	Картометрический	0,1	-
452	440866.77	1269758.11	Картометрический	0,1	-
453	440862.86	1269735.68	Картометрический	0,1	-
454	440892.93	1269728.39	Картометрический	0,1	-
455	440896.32	1269742.36	Картометрический	0,1	-
456	440914.28	1269740.06	Картометрический	0,1	-
457	440912.16	1269723.46	Картометрический	0,1	-
458	440936.55	1269719.28	Картометрический	0,1	-
459	440937.08	1269725.93	Картометрический	0,1	-
460	440956.80	1269721.36	Картометрический	0,1	-
461	440954.17	1269679.03	Картометрический	0,1	-
440	440992.66	1269678.29	Картометрический	0,1	-

Раздел 2

Сведения о местоположении границ объекта

Обозначение характерных точек границ	Координаты, м		Метод определения координат характерной точки	Средняя квадратическая погрешность положения характерной точки (Mt), м	Описание обозначения точки на местности (при наличии)
	X	Y			
1	2	3	4	5	6
Участок 16					
463	441022.53	1269822.90	Картометрический	0,1	-
464	441022.38	1269853.89	Картометрический	0,1	-
465	441022.23	1269883.54	Картометрический	0,1	-
466	441004.74	1269893.89	Картометрический	0,1	-
467	441008.10	1269854.48	Картометрический	0,1	-
468	440992.42	1269853.31	Картометрический	0,1	-
469	440988.22	1269873.18	Картометрический	0,1	-
470	440947.32	1269871.66	Картометрический	0,1	-
471	440896.60	1269873.42	Картометрический	0,1	-
472	440895.20	1269855.83	Картометрический	0,1	-
473	440947.70	1269838.91	Картометрический	0,1	-
474	440986.86	1269830.77	Картометрический	0,1	-
463	441022.53	1269822.90	Картометрический	0,1	-
Участок 17					
476	440097.07	1266599.69	Картометрический	0,1	-
477	440153.80	1266585.27	Картометрический	0,1	-
478	440175.67	1266629.49	Картометрический	0,1	-
479	440193.78	1266634.91	Картометрический	0,1	-
480	440210.45	1266647.24	Картометрический	0,1	-
481	440210.41	1266648.69	Картометрический	0,1	-
482	440210.39	1266651.03	Картометрический	0,1	-
483	440210.01	1266653.83	Картометрический	0,1	-
484	440209.07	1266657.55	Картометрический	0,1	-
485	440207.86	1266660.70	Картометрический	0,1	-
486	440205.69	1266664.85	Картометрический	0,1	-
487	440195.84	1266680.67	Картометрический	0,1	-
488	440179.56	1266708.09	Картометрический	0,1	-
489	440183.77	1266710.79	Картометрический	0,1	-
490	440179.69	1266717.66	Картометрический	0,1	-

Раздел 2

Сведения о местоположении границ объекта

Обозначение характерных точек границ	Координаты, м		Метод определения координат характерной точки	Средняя квадратическая погрешность положения характерной точки (Mt), м	Описание обозначения точки на местности (при наличии)
	X	Y			
1	2	3	4	5	6
491	440163.18	1266742.84	Картометрический	0,1	-
492	440159.26	1266739.71	Картометрический	0,1	-
493	440155.64	1266745.24	Картометрический	0,1	-
494	440159.60	1266748.31	Картометрический	0,1	-
495	440137.70	1266782.63	Картометрический	0,1	-
496	440132.82	1266781.16	Картометрический	0,1	-
497	440097.54	1266751.79	Картометрический	0,1	-
498	440093.62	1266757.73	Картометрический	0,1	-
499	440074.72	1266745.24	Картометрический	0,1	-
500	440073.39	1266727.88	Картометрический	0,1	-
501	440085.40	1266707.66	Картометрический	0,1	-
502	440077.12	1266701.44	Картометрический	0,1	-
503	440078.02	1266700.39	Картометрический	0,1	-
504	440080.75	1266687.73	Картометрический	0,1	-
505	440076.44	1266680.40	Картометрический	0,1	-
506	440066.32	1266627.40	Картометрический	0,1	-
507	440076.99	1266624.44	Картометрический	0,1	-
508	440101.57	1266621.09	Картометрический	0,1	-
476	440097.07	1266599.69	Картометрический	0,1	-
Участок 18					
510	445261.05	1270474.79	Картометрический	0,1	-
511	445249.16	1270460.50	Картометрический	0,1	-
512	445249.12	1270451.76	Картометрический	0,1	-
513	445257.02	1270440.77	Картометрический	0,1	-
514	445279.20	1270443.50	Картометрический	0,1	-
515	445290.97	1270444.95	Картометрический	0,1	-
516	445312.23	1270447.57	Картометрический	0,1	-
517	445313.80	1270459.35	Картометрический	0,1	-
518	445314.03	1270493.27	Картометрический	0,1	-
519	445321.84	1270544.39	Картометрический	0,1	-

Раздел 2

Сведения о местоположении границ объекта

Обозначение характерных точек границ	Координаты, м		Метод определения координат характерной точки	Средняя квадратическая погрешность положения характерной точки (Mt), м	Описание обозначения точки на местности (при наличии)
	X	Y			
1	2	3	4	5	6
520	445291.82	1270547.82	Картометрический	0,1	-
521	445265.49	1270550.84	Картометрический	0,1	-
510	445261.05	1270474.79	Картометрический	0,1	-
Участок 19					
523	440831.58	1269912.17	Картометрический	0,1	-
524	440780.98	1269913.26	Картометрический	0,1	-
525	440779.78	1269919.41	Картометрический	0,1	-
526	440750.75	1269920.87	Картометрический	0,1	-
527	440715.17	1269937.38	Картометрический	0,1	-
528	440710.52	1269933.07	Картометрический	0,1	-
529	440717.71	1269914.85	Картометрический	0,1	-
530	440728.32	1269907.14	Картометрический	0,1	-
531	440754.71	1269897.56	Картометрический	0,1	-
532	440774.64	1269889.80	Картометрический	0,1	-
533	440832.62	1269873.92	Картометрический	0,1	-
534	440833.03	1269902.44	Картометрический	0,1	-
523	440831.58	1269912.17	Картометрический	0,1	-
Участок 20					
536	442991.58	1271051.01	Картометрический	0,1	-
537	442950.50	1271058.97	Картометрический	0,1	-
538	442947.73	1271031.07	Картометрический	0,1	-
539	442943.03	1271031.36	Картометрический	0,1	-
540	442929.51	1270892.05	Картометрический	0,1	-
541	442958.18	1270886.92	Картометрический	0,1	-
542	442993.47	1270880.94	Картометрический	0,1	-
543	443001.40	1270918.84	Картометрический	0,1	-
544	442994.55	1270920.69	Картометрический	0,1	-
545	443000.51	1270939.36	Картометрический	0,1	-
546	442986.13	1270944.45	Картометрический	0,1	-
547	442993.35	1271016.67	Картометрический	0,1	-

Раздел 2

Сведения о местоположении границ объекта

Обозначение характерных точек границ	Координаты, м		Метод определения координат характерной точки	Средняя квадратическая погрешность положения характерной точки (Mt), м	Описание обозначения точки на местности (при наличии)
	X	Y			
1	2	3	4	5	6
548	442989.35	1271017.24	Картометрический	0,1	-
536	442991.58	1271051.01	Картометрический	0,1	-
Участок 21					
550	443614.86	1273190.01	Картометрический	0,1	-
551	443660.83	1273188.44	Картометрический	0,1	-
552	443660.28	1273211.36	Картометрический	0,1	-
553	443672.94	1273210.36	Картометрический	0,1	-
554	443674.79	1273241.48	Картометрический	0,1	-
555	443670.31	1273248.32	Картометрический	0,1	-
556	443646.42	1273284.69	Картометрический	0,1	-
557	443646.15	1273299.94	Картометрический	0,1	-
558	443645.68	1273323.60	Картометрический	0,1	-
559	443605.05	1273332.98	Картометрический	0,1	-
560	443591.04	1273329.99	Картометрический	0,1	-
561	443587.78	1273329.27	Картометрический	0,1	-
562	443597.42	1273283.56	Картометрический	0,1	-
563	443612.00	1273207.41	Картометрический	0,1	-
550	443614.86	1273190.01	Картометрический	0,1	-
Участок 22					
565	440739.05	1269779.82	Картометрический	0,1	-
566	440741.88	1269792.57	Картометрический	0,1	-
567	440782.29	1269782.43	Картометрический	0,1	-
568	440801.07	1269777.72	Картометрический	0,1	-
569	440807.17	1269805.16	Картометрический	0,1	-
570	440758.41	1269816.77	Картометрический	0,1	-
571	440757.35	1269813.36	Картометрический	0,1	-
572	440700.71	1269826.03	Картометрический	0,1	-
573	440654.03	1269835.54	Картометрический	0,1	-
574	440630.94	1269839.35	Картометрический	0,1	-
575	440598.17	1269845.26	Картометрический	0,1	-

Раздел 2

Сведения о местоположении границ объекта

Обозначение характерных точек границ	Координаты, м		Метод определения координат характерной точки	Средняя квадратическая погрешность положения характерной точки (Mt), м	Описание обозначения точки на местности (при наличии)
	X	Y			
1	2	3	4	5	6
576	440559.63	1269852.06	Картометрический	0,1	-
577	440442.13	1269873.99	Картометрический	0,1	-
578	440428.93	1269876.86	Картометрический	0,1	-
579	440425.98	1269877.41	Картометрический	0,1	-
580	440403.55	1269881.63	Картометрический	0,1	-
581	440378.70	1269886.61	Картометрический	0,1	-
582	440327.03	1269896.14	Картометрический	0,1	-
583	440326.72	1269895.10	Картометрический	0,1	-
584	440321.83	1269868.96	Картометрический	0,1	-
585	440319.17	1269849.18	Картометрический	0,1	-
586	440368.10	1269837.80	Картометрический	0,1	-
587	440369.81	1269844.62	Картометрический	0,1	-
588	440422.19	1269832.41	Картометрический	0,1	-
589	440447.96	1269825.43	Картометрический	0,1	-
590	440445.64	1269816.47	Картометрический	0,1	-
591	440469.06	1269810.86	Картометрический	0,1	-
592	440492.54	1269805.23	Картометрический	0,1	-
593	440497.50	1269826.64	Картометрический	0,1	-
594	440524.96	1269819.49	Картометрический	0,1	-
595	440568.18	1269806.81	Картометрический	0,1	-
596	440587.93	1269802.16	Картометрический	0,1	-
597	440585.80	1269793.12	Картометрический	0,1	-
598	440620.42	1269785.65	Картометрический	0,1	-
599	440621.82	1269791.06	Картометрический	0,1	-
600	440635.79	1269788.15	Картометрический	0,1	-
601	440662.56	1269783.31	Картометрический	0,1	-
602	440664.02	1269792.58	Картометрический	0,1	-
565	440739.05	1269779.82	Картометрический	0,1	-
Участок 23					
604	440452.06	1272182.38	Картометрический	0,1	-

Раздел 2

Сведения о местоположении границ объекта

Обозначение характерных точек границ	Координаты, м		Метод определения координат характерной точки	Средняя квадратическая погрешность положения характерной точки (Mt), м	Описание обозначения точки на местности (при наличии)
	X	Y			
1	2	3	4	5	6
605	440445.76	1272179.62	Картометрический	0,1	-
606	440445.30	1272177.03	Картометрический	0,1	-
607	440425.56	1272169.76	Картометрический	0,1	-
608	440441.94	1272140.17	Картометрический	0,1	-
609	440472.12	1272085.38	Картометрический	0,1	-
610	440463.56	1272080.19	Картометрический	0,1	-
611	440467.50	1272069.02	Картометрический	0,1	-
612	440472.15	1272062.75	Картометрический	0,1	-
613	440484.00	1272047.63	Картометрический	0,1	-
614	440486.10	1272045.31	Картометрический	0,1	-
615	440476.08	1272039.26	Картометрический	0,1	-
616	440500.84	1271998.05	Картометрический	0,1	-
617	440518.81	1272009.68	Картометрический	0,1	-
618	440530.76	1272018.46	Картометрический	0,1	-
619	440583.39	1272057.13	Картометрический	0,1	-
620	440558.64	1272102.57	Картометрический	0,1	-
621	440540.96	1272133.45	Картометрический	0,1	-
622	440528.88	1272143.44	Картометрический	0,1	-
623	440515.34	1272176.99	Картометрический	0,1	-
624	440511.68	1272180.73	Картометрический	0,1	-
625	440505.02	1272172.54	Картометрический	0,1	-
626	440470.04	1272156.40	Картометрический	0,1	-
604	440452.06	1272182.38	Картометрический	0,1	-
Участок 24					
628	446993.04	1273494.44	Картометрический	0,1	-
629	446993.02	1273494.33	Картометрический	0,1	-
630	446987.43	1273491.40	Картометрический	0,1	-
631	446976.56	1273490.82	Картометрический	0,1	-
632	446937.26	1273491.33	Картометрический	0,1	-
633	446930.48	1273491.32	Картометрический	0,1	-

Раздел 2

Сведения о местоположении границ объекта

Обозначение характерных точек границ	Координаты, м		Метод определения координат характерной точки	Средняя квадратическая погрешность положения характерной точки (Mt), м	Описание обозначения точки на местности (при наличии)
	X	Y			
1	2	3	4	5	6
634	446861.00	1273487.07	Картометрический	0,1	-
635	446859.50	1273463.89	Картометрический	0,1	-
636	446849.76	1273464.64	Картометрический	0,1	-
637	446845.27	1273409.24	Картометрический	0,1	-
638	446876.73	1273406.25	Картометрический	0,1	-
639	446876.73	1273418.22	Картометрический	0,1	-
640	446964.35	1273419.72	Картометрический	0,1	-
641	446995.79	1273419.72	Картометрический	0,1	-
642	446998.80	1273419.72	Картометрический	0,1	-
643	446996.10	1273487.12	Картометрический	0,1	-
644	446995.80	1273494.59	Картометрический	0,1	-
628	446993.04	1273494.44	Картометрический	0,1	-
Участок 25					
646	445438.40	1270406.11	Картометрический	0,1	-
647	445438.28	1270415.46	Картометрический	0,1	-
648	445431.58	1270423.53	Картометрический	0,1	-
649	445407.14	1270427.51	Картометрический	0,1	-
650	445391.79	1270419.67	Картометрический	0,1	-
651	445394.23	1270400.42	Картометрический	0,1	-
652	445396.28	1270382.28	Картометрический	0,1	-
653	445388.13	1270381.50	Картометрический	0,1	-
654	445386.17	1270381.19	Картометрический	0,1	-
655	445387.25	1270368.22	Картометрический	0,1	-
656	445376.34	1270367.49	Картометрический	0,1	-
657	445374.56	1270377.26	Картометрический	0,1	-
658	445349.03	1270371.85	Картометрический	0,1	-
659	445339.48	1270369.47	Картометрический	0,1	-
660	445260.13	1270348.70	Картометрический	0,1	-
661	445226.57	1270340.14	Картометрический	0,1	-
662	445209.45	1270335.42	Картометрический	0,1	-

Раздел 2

Сведения о местоположении границ объекта

Обозначение характерных точек границ	Координаты, м		Метод определения координат характерной точки	Средняя квадратическая погрешность положения характерной точки (Mt), м	Описание обозначения точки на местности (при наличии)
	X	Y			
1	2	3	4	5	6
663	445185.28	1270328.91	Картометрический	0,1	-
664	445162.99	1270322.30	Картометрический	0,1	-
665	445152.59	1270319.08	Картометрический	0,1	-
666	445145.46	1270316.62	Картометрический	0,1	-
667	445130.72	1270312.35	Картометрический	0,1	-
668	445112.37	1270306.37	Картометрический	0,1	-
669	445109.16	1270305.32	Картометрический	0,1	-
670	445115.64	1270280.28	Картометрический	0,1	-
671	445118.51	1270269.21	Картометрический	0,1	-
672	445122.12	1270255.25	Картометрический	0,1	-
673	445140.70	1270258.22	Картометрический	0,1	-
674	445161.59	1270262.76	Картометрический	0,1	-
675	445191.81	1270264.24	Картометрический	0,1	-
676	445218.87	1270265.20	Картометрический	0,1	-
677	445250.07	1270265.45	Картометрический	0,1	-
678	445246.21	1270284.63	Картометрический	0,1	-
679	445347.72	1270305.10	Картометрический	0,1	-
680	445346.91	1270316.70	Картометрический	0,1	-
681	445370.37	1270318.08	Картометрический	0,1	-
682	445372.95	1270318.15	Картометрический	0,1	-
683	445372.41	1270327.38	Картометрический	0,1	-
684	445371.87	1270336.62	Картометрический	0,1	-
685	445388.37	1270338.50	Картометрический	0,1	-
686	445409.09	1270346.12	Картометрический	0,1	-
687	445418.13	1270345.06	Картометрический	0,1	-
688	445419.39	1270324.83	Картометрический	0,1	-
689	445419.83	1270322.39	Картометрический	0,1	-
690	445443.64	1270323.02	Картометрический	0,1	-
691	445443.47	1270319.13	Картометрический	0,1	-
692	445482.31	1270323.17	Картометрический	0,1	-

Раздел 2

Сведения о местоположении границ объекта

Обозначение характерных точек границ	Координаты, м		Метод определения координат характерной точки	Средняя квадратическая погрешность положения характерной точки (Mt), м	Описание обозначения точки на местности (при наличии)
	X	Y			
1	2	3	4	5	6
693	445485.89	1270323.39	Картометрический	0,1	-
694	445508.47	1270325.15	Картометрический	0,1	-
695	445532.27	1270325.19	Картометрический	0,1	-
696	445532.99	1270314.95	Картометрический	0,1	-
697	445579.06	1270313.22	Картометрический	0,1	-
698	445581.29	1270355.39	Картометрический	0,1	-
699	445606.99	1270353.78	Картометрический	0,1	-
700	445615.88	1270353.92	Картометрический	0,1	-
701	445617.13	1270381.40	Картометрический	0,1	-
702	445617.24	1270383.83	Картометрический	0,1	-
703	445611.11	1270386.82	Картометрический	0,1	-
704	445583.29	1270387.43	Картометрический	0,1	-
705	445583.09	1270384.26	Картометрический	0,1	-
706	445559.21	1270386.00	Картометрический	0,1	-
707	445559.48	1270392.96	Картометрический	0,1	-
708	445537.92	1270393.64	Картометрический	0,1	-
709	445537.80	1270387.05	Картометрический	0,1	-
710	445535.59	1270387.15	Картометрический	0,1	-
711	445535.65	1270389.82	Картометрический	0,1	-
712	445506.40	1270388.35	Картометрический	0,1	-
713	445485.03	1270389.29	Картометрический	0,1	-
714	445483.04	1270389.01	Картометрический	0,1	-
715	445478.44	1270389.09	Картометрический	0,1	-
716	445474.13	1270389.16	Картометрический	0,1	-
717	445470.23	1270389.03	Картометрический	0,1	-
718	445459.78	1270388.15	Картометрический	0,1	-
719	445441.34	1270386.33	Картометрический	0,1	-
720	445438.66	1270385.98	Картометрический	0,1	-
646	445438.40	1270406.11	Картометрический	0,1	-
Участок 26					

Раздел 2

Сведения о местоположении границ объекта

Обозначение характерных точек границ	Координаты, м		Метод определения координат характерной точки	Средняя квадратическая погрешность положения характерной точки (Mt), м	Описание обозначения точки на местности (при наличии)
	X	Y			
1	2	3	4	5	6
722	443848.91	1273375.24	Картометрический	0,1	-
723	443847.11	1273360.60	Картометрический	0,1	-
724	443844.89	1273338.63	Картометрический	0,1	-
725	443853.48	1273342.62	Картометрический	0,1	-
726	443925.44	1273346.62	Картометрический	0,1	-
727	443961.40	1273349.61	Картометрический	0,1	-
728	443975.93	1273350.27	Картометрический	0,1	-
729	444063.58	1273358.35	Картометрический	0,1	-
730	444068.90	1273358.61	Картометрический	0,1	-
731	444099.24	1273360.09	Картометрический	0,1	-
732	444095.92	1273414.85	Картометрический	0,1	-
733	444066.04	1273416.27	Картометрический	0,1	-
734	444057.99	1273413.19	Картометрический	0,1	-
735	444050.88	1273424.81	Картометрический	0,1	-
736	444046.24	1273425.52	Картометрический	0,1	-
737	444031.21	1273428.68	Картометрический	0,1	-
738	444030.08	1273463.94	Картометрический	0,1	-
739	444009.83	1273465.47	Картометрический	0,1	-
740	444008.73	1273432.53	Картометрический	0,1	-
741	444007.04	1273432.74	Картометрический	0,1	-
742	444001.47	1273432.64	Картометрический	0,1	-
743	443975.40	1273432.58	Картометрический	0,1	-
744	443951.07	1273432.63	Картометрический	0,1	-
745	443925.72	1273432.56	Картометрический	0,1	-
746	443894.41	1273430.14	Картометрический	0,1	-
747	443877.46	1273428.36	Картометрический	0,1	-
748	443863.01	1273423.97	Картометрический	0,1	-
749	443862.62	1273411.52	Картометрический	0,1	-
750	443853.06	1273411.82	Картометрический	0,1	-
722	443848.91	1273375.24	Картометрический	0,1	-

Раздел 2

Сведения о местоположении границ объекта

Обозначение характерных точек границ	Координаты, м		Метод определения координат характерной точки	Средняя квадратическая погрешность положения характерной точки (Mt), м	Описание обозначения точки на местности (при наличии)
	X	Y			
1	2	3	4	5	6
Участок 27					
752	443479.18	1272553.63	Картометрический	0,1	-
753	443472.07	1272542.96	Картометрический	0,1	-
754	443462.77	1272546.40	Картометрический	0,1	-
755	443460.45	1272541.66	Картометрический	0,1	-
756	443458.39	1272535.69	Картометрический	0,1	-
757	443447.44	1272538.79	Картометрический	0,1	-
758	443437.67	1272514.72	Картометрический	0,1	-
759	443406.84	1272434.13	Картометрический	0,1	-
760	443428.39	1272423.40	Картометрический	0,1	-
761	443463.77	1272413.88	Картометрический	0,1	-
762	443505.43	1272541.71	Картометрический	0,1	-
752	443479.18	1272553.63	Картометрический	0,1	-
Участок 28					
764	443340.34	1271339.04	Картометрический	0,1	-
765	443339.09	1271339.98	Картометрический	0,1	-
766	443350.61	1271358.53	Картометрический	0,1	-
767	443328.98	1271377.92	Картометрический	0,1	-
768	443311.71	1271412.24	Картометрический	0,1	-
769	443293.92	1271429.76	Картометрический	0,1	-
770	443293.62	1271430.19	Картометрический	0,1	-
771	443293.55	1271430.12	Картометрический	0,1	-
772	443282.14	1271439.20	Картометрический	0,1	-
773	443226.91	1271473.60	Картометрический	0,1	-
774	443225.18	1271474.11	Картометрический	0,1	-
775	443183.02	1271486.58	Картометрический	0,1	-
776	443176.16	1271488.61	Картометрический	0,1	-
777	443175.64	1271487.15	Картометрический	0,1	-
778	443167.06	1271467.13	Картометрический	0,1	-
779	443159.23	1271451.04	Картометрический	0,1	-

Раздел 2

Сведения о местоположении границ объекта

Обозначение характерных точек границ	Координаты, м		Метод определения координат характерной точки	Средняя квадратическая погрешность положения характерной точки (Mt), м	Описание обозначения точки на местности (при наличии)
	X	Y			
1	2	3	4	5	6
780	443150.27	1271434.64	Картометрический	0,1	-
781	443149.72	1271433.73	Картометрический	0,1	-
782	443148.49	1271431.92	Картометрический	0,1	-
783	443169.33	1271415.80	Картометрический	0,1	-
784	443188.12	1271400.48	Картометрический	0,1	-
785	443220.64	1271374.62	Картометрический	0,1	-
786	443230.33	1271366.68	Картометрический	0,1	-
787	443232.69	1271364.75	Картометрический	0,1	-
788	443249.37	1271351.07	Картометрический	0,1	-
789	443276.72	1271329.30	Картометрический	0,1	-
790	443285.46	1271321.92	Картометрический	0,1	-
791	443308.38	1271302.98	Картометрический	0,1	-
792	443317.05	1271297.77	Картометрический	0,1	-
793	443323.39	1271293.30	Картометрический	0,1	-
794	443340.67	1271283.57	Картометрический	0,1	-
795	443359.06	1271274.55	Картометрический	0,1	-
796	443358.31	1271272.52	Картометрический	0,1	-
797	443364.95	1271269.40	Картометрический	0,1	-
798	443367.60	1271267.40	Картометрический	0,1	-
799	443390.54	1271258.55	Картометрический	0,1	-
800	443415.59	1271248.58	Картометрический	0,1	-
801	443439.43	1271240.52	Картометрический	0,1	-
802	443440.01	1271242.03	Картометрический	0,1	-
803	443453.59	1271237.91	Картометрический	0,1	-
804	443467.35	1271233.58	Картометрический	0,1	-
805	443502.58	1271226.78	Картометрический	0,1	-
806	443505.39	1271237.25	Картометрический	0,1	-
807	443509.02	1271250.79	Картометрический	0,1	-
808	443513.35	1271266.91	Картометрический	0,1	-
809	443493.67	1271274.32	Картометрический	0,1	-

Раздел 2

Сведения о местоположении границ объекта

Обозначение характерных точек границ	Координаты, м		Метод определения координат характерной точки	Средняя квадратическая погрешность положения характерной точки (Mt), м	Описание обозначения точки на местности (при наличии)
	X	Y			
1	2	3	4	5	6
810	443492.01	1271269.85	Картометрический	0,1	-
811	443481.33	1271274.38	Картометрический	0,1	-
812	443483.47	1271280.46	Картометрический	0,1	-
813	443470.85	1271285.81	Картометрический	0,1	-
814	443459.16	1271290.77	Картометрический	0,1	-
815	443456.60	1271284.99	Картометрический	0,1	-
816	443435.50	1271297.10	Картометрический	0,1	-
817	443457.89	1271336.05	Картометрический	0,1	-
818	443430.11	1271354.08	Картометрический	0,1	-
819	443401.66	1271321.01	Картометрический	0,1	-
820	443398.11	1271322.32	Картометрический	0,1	-
821	443392.07	1271313.60	Картометрический	0,1	-
822	443386.26	1271306.16	Картометрический	0,1	-
823	443366.87	1271319.04	Картометрический	0,1	-
764	443340.34	1271339.04	Картометрический	0,1	-
Участок 29					
825	442885.73	1264953.94	Картометрический	0,1	-
826	442898.72	1264957.89	Картометрический	0,1	-
827	442923.51	1264966.88	Картометрический	0,1	-
828	442935.46	1264969.05	Картометрический	0,1	-
829	442919.52	1265013.03	Картометрический	0,1	-
830	442903.85	1265013.20	Картометрический	0,1	-
831	442890.97	1265032.66	Картометрический	0,1	-
832	442877.68	1265017.28	Картометрический	0,1	-
833	442874.65	1265010.16	Картометрический	0,1	-
834	442879.31	1264997.43	Картометрический	0,1	-
835	442872.07	1264993.88	Картометрический	0,1	-
836	442880.58	1264965.35	Картометрический	0,1	-
837	442883.82	1264955.51	Картометрический	0,1	-
838	442885.72	1264953.94	Картометрический	0,1	-

Раздел 2

Сведения о местоположении границ объекта

Обозначение характерных точек границ	Координаты, м		Метод определения координат характерной точки	Средняя квадратическая погрешность положения характерной точки (Mt), м	Описание обозначения точки на местности (при наличии)
	X	Y			
1	2	3	4	5	6
825	442885.73	1264953.94	Картометрический	0,1	-
Участок 30					
840	442687.95	1268617.80	Картометрический	0,1	-
841	442589.48	1268610.13	Картометрический	0,1	-
842	442563.92	1268607.64	Картометрический	0,1	-
843	442525.79	1268605.45	Картометрический	0,1	-
844	442527.57	1268583.67	Картометрический	0,1	-
845	442531.62	1268534.73	Картометрический	0,1	-
846	442564.36	1268535.34	Картометрический	0,1	-
847	442567.78	1268477.88	Картометрический	0,1	-
848	442513.65	1268476.30	Картометрический	0,1	-
849	442503.95	1268421.08	Картометрический	0,1	-
850	442495.12	1268381.36	Картометрический	0,1	-
851	442520.75	1268375.16	Картометрический	0,1	-
852	442522.62	1268383.46	Картометрический	0,1	-
853	442540.39	1268378.74	Картометрический	0,1	-
854	442535.21	1268348.15	Картометрический	0,1	-
855	442547.53	1268346.27	Картометрический	0,1	-
856	442539.55	1268301.00	Картометрический	0,1	-
857	442525.26	1268225.56	Картометрический	0,1	-
858	442511.69	1268229.08	Картометрический	0,1	-
859	442500.20	1268185.83	Картометрический	0,1	-
860	442507.29	1268182.68	Картометрический	0,1	-
861	442501.87	1268159.35	Картометрический	0,1	-
862	442492.59	1268161.50	Картометрический	0,1	-
863	442487.64	1268143.73	Картометрический	0,1	-
864	442503.64	1268138.46	Картометрический	0,1	-
865	442480.34	1268054.96	Картометрический	0,1	-
866	442496.64	1268049.26	Картометрический	0,1	-
867	442497.61	1268048.98	Картометрический	0,1	-

Раздел 2

Сведения о местоположении границ объекта

Обозначение характерных точек границ	Координаты, м		Метод определения координат характерной точки	Средняя квадратическая погрешность положения характерной точки (Mt), м	Описание обозначения точки на местности (при наличии)
	X	Y			
1	2	3	4	5	6
868	442477.38	1267974.35	Картометрический	0,1	-
869	442468.60	1267968.27	Картометрический	0,1	-
870	442468.33	1267951.53	Картометрический	0,1	-
871	442492.41	1267946.63	Картометрический	0,1	-
872	442511.17	1267938.93	Картометрический	0,1	-
873	442541.31	1267923.46	Картометрический	0,1	-
874	442561.22	1267914.54	Картометрический	0,1	-
875	442570.55	1267940.46	Картометрический	0,1	-
876	442580.46	1267935.78	Картометрический	0,1	-
877	442607.22	1268005.26	Картометрический	0,1	-
878	442598.04	1268008.41	Картометрический	0,1	-
879	442605.80	1268031.02	Картометрический	0,1	-
880	442604.24	1268031.48	Картометрический	0,1	-
881	442593.32	1268035.85	Картометрический	0,1	-
882	442605.59	1268068.06	Картометрический	0,1	-
883	442614.90	1268065.39	Картометрический	0,1	-
884	442620.95	1268095.18	Картометрический	0,1	-
885	442610.38	1268098.39	Картометрический	0,1	-
886	442612.31	1268109.65	Картометрический	0,1	-
887	442612.31	1268126.79	Картометрический	0,1	-
888	442599.58	1268128.42	Картометрический	0,1	-
889	442599.26	1268147.03	Картометрический	0,1	-
890	442597.12	1268157.31	Картометрический	0,1	-
891	442625.67	1268162.27	Картометрический	0,1	-
892	442646.45	1268175.07	Картометрический	0,1	-
893	442651.96	1268230.21	Картометрический	0,1	-
894	442648.70	1268245.01	Картометрический	0,1	-
895	442650.18	1268270.18	Картометрический	0,1	-
896	442658.17	1268269.71	Картометрический	0,1	-
897	442657.16	1268309.85	Картометрический	0,1	-

Раздел 2

Сведения о местоположении границ объекта

Обозначение характерных точек границ	Координаты, м		Метод определения координат характерной точки	Средняя квадратическая погрешность положения характерной точки (Mt), м	Описание обозначения точки на местности (при наличии)
	X	Y			
1	2	3	4	5	6
898	442637.85	1268321.14	Картометрический	0,1	-
899	442636.85	1268335.94	Картометрический	0,1	-
900	442649.11	1268335.72	Картометрический	0,1	-
901	442649.49	1268357.60	Картометрический	0,1	-
902	442655.69	1268356.98	Картометрический	0,1	-
903	442659.09	1268418.89	Картометрический	0,1	-
904	442636.23	1268420.72	Картометрический	0,1	-
905	442634.42	1268458.80	Картометрический	0,1	-
906	442618.99	1268458.58	Картометрический	0,1	-
907	442616.49	1268496.03	Картометрический	0,1	-
908	442650.20	1268498.28	Картометрический	0,1	-
909	442645.40	1268528.50	Картометрический	0,1	-
910	442625.67	1268528.50	Картометрический	0,1	-
911	442625.52	1268532.82	Картометрический	0,1	-
912	442624.54	1268562.02	Картометрический	0,1	-
913	442631.76	1268562.02	Картометрический	0,1	-
914	442631.99	1268581.89	Картометрический	0,1	-
915	442632.13	1268586.02	Картометрический	0,1	-
916	442632.89	1268607.78	Картометрический	0,1	-
917	442686.34	1268602.51	Картометрический	0,1	-
840	442687.95	1268617.80	Картометрический	0,1	-
Участок 31					
919	445134.26	1270614.53	Картометрический	0,1	-
920	445133.55	1270597.10	Картометрический	0,1	-
921	445114.85	1270597.12	Картометрический	0,1	-
922	445114.76	1270586.55	Картометрический	0,1	-
923	445118.89	1270587.24	Картометрический	0,1	-
924	445119.70	1270560.80	Картометрический	0,1	-
925	445132.43	1270561.55	Картометрический	0,1	-
926	445169.59	1270563.09	Картометрический	0,1	-

Раздел 2

Сведения о местоположении границ объекта

Обозначение характерных точек границ	Координаты, м		Метод определения координат характерной точки	Средняя квадратическая погрешность положения характерной точки (Mt), м	Описание обозначения точки на местности (при наличии)
	X	Y			
1	2	3	4	5	6
927	445170.75	1270502.52	Картометрический	0,1	-
928	445143.21	1270498.89	Картометрический	0,1	-
929	445145.69	1270495.97	Картометрический	0,1	-
930	445168.74	1270497.27	Картометрический	0,1	-
931	445178.69	1270497.82	Картометрический	0,1	-
932	445192.76	1270497.74	Картометрический	0,1	-
933	445196.35	1270466.36	Картометрический	0,1	-
934	445196.71	1270450.50	Картометрический	0,1	-
935	445197.08	1270443.84	Картометрический	0,1	-
936	445203.57	1270444.26	Картометрический	0,1	-
937	445219.15	1270507.37	Картометрический	0,1	-
938	445222.79	1270507.43	Картометрический	0,1	-
939	445224.03	1270509.48	Картометрический	0,1	-
940	445225.10	1270511.24	Картометрический	0,1	-
941	445226.32	1270523.20	Картометрический	0,1	-
942	445226.87	1270526.39	Картометрический	0,1	-
943	445228.27	1270536.11	Картометрический	0,1	-
944	445229.02	1270545.17	Картометрический	0,1	-
945	445229.60	1270552.49	Картометрический	0,1	-
946	445229.84	1270559.88	Картометрический	0,1	-
947	445229.67	1270567.13	Картометрический	0,1	-
948	445229.33	1270570.94	Картометрический	0,1	-
949	445228.62	1270573.78	Картометрический	0,1	-
950	445227.79	1270575.97	Картометрический	0,1	-
951	445227.10	1270577.14	Картометрический	0,1	-
952	445220.24	1270583.12	Картометрический	0,1	-
953	445217.36	1270583.37	Картометрический	0,1	-
954	445202.55	1270584.69	Картометрический	0,1	-
955	445178.47	1270588.04	Картометрический	0,1	-
956	445178.21	1270612.94	Картометрический	0,1	-

Раздел 2

Сведения о местоположении границ объекта

Обозначение характерных точек границ	Координаты, м		Метод определения координат характерной точки	Средняя квадратическая погрешность положения характерной точки (Mt), м	Описание обозначения точки на местности (при наличии)
	X	Y			
1	2	3	4	5	6
919	445134.26	1270614.53	Картометрический	0,1	-
Участок 32					
958	445010.71	1273162.48	Картометрический	0,1	-
959	444977.11	1273122.79	Картометрический	0,1	-
960	444970.70	1273117.43	Картометрический	0,1	-
961	444996.66	1273087.15	Картометрический	0,1	-
962	444986.88	1273076.27	Картометрический	0,1	-
963	444973.43	1273061.32	Картометрический	0,1	-
964	444957.05	1273043.10	Картометрический	0,1	-
965	444941.49	1273057.73	Картометрический	0,1	-
966	444876.32	1272988.41	Картометрический	0,1	-
967	444898.28	1272969.72	Картометрический	0,1	-
968	444858.85	1272925.44	Картометрический	0,1	-
969	444845.62	1272910.42	Картометрический	0,1	-
970	444882.93	1272877.46	Картометрический	0,1	-
971	444890.34	1272885.85	Картометрический	0,1	-
972	444905.20	1272903.42	Картометрический	0,1	-
973	444908.46	1272900.59	Картометрический	0,1	-
974	444916.45	1272909.81	Картометрический	0,1	-
975	444960.63	1272867.79	Картометрический	0,1	-
976	444976.15	1272885.53	Картометрический	0,1	-
977	444992.66	1272870.81	Картометрический	0,1	-
978	445019.32	1272885.33	Картометрический	0,1	-
979	445020.07	1272884.64	Картометрический	0,1	-
980	445032.12	1272899.25	Картометрический	0,1	-
981	444998.24	1272933.89	Картометрический	0,1	-
982	445017.07	1272952.31	Картометрический	0,1	-
983	444984.27	1272986.81	Картометрический	0,1	-
984	445000.34	1273005.48	Картометрический	0,1	-
985	445034.38	1273041.23	Картометрический	0,1	-

Раздел 2

Сведения о местоположении границ объекта

Обозначение характерных точек границ	Координаты, м		Метод определения координат характерной точки	Средняя квадратическая погрешность положения характерной точки (Mt), м	Описание обозначения точки на местности (при наличии)
	X	Y			
1	2	3	4	5	6
986	445065.10	1273074.53	Картометрический	0,1	-
987	445082.88	1273089.80	Картометрический	0,1	-
988	445085.53	1273091.87	Картометрический	0,1	-
989	445067.58	1273112.35	Картометрический	0,1	-
990	445054.92	1273123.20	Картометрический	0,1	-
958	445010.71	1273162.48	Картометрический	0,1	-
Участок 33					
992	443594.62	1272844.73	Картометрический	0,1	-
993	443597.25	1272834.04	Картометрический	0,1	-
994	443586.79	1272801.42	Картометрический	0,1	-
995	443543.06	1272820.66	Картометрический	0,1	-
996	443535.16	1272784.96	Картометрический	0,1	-
997	443580.82	1272773.43	Картометрический	0,1	-
998	443574.16	1272750.53	Картометрический	0,1	-
999	443530.02	1272764.33	Картометрический	0,1	-
1000	443529.77	1272762.65	Картометрический	0,1	-
1001	443552.50	1272752.44	Картометрический	0,1	-
1002	443550.13	1272747.48	Картометрический	0,1	-
1003	443564.08	1272742.52	Картометрический	0,1	-
1004	443549.81	1272705.36	Картометрический	0,1	-
1005	443530.34	1272712.27	Картометрический	0,1	-
1006	443529.92	1272710.75	Картометрический	0,1	-
1007	443562.10	1272701.30	Картометрический	0,1	-
1008	443571.96	1272734.91	Картометрический	0,1	-
1009	443575.41	1272733.90	Картометрический	0,1	-
1010	443580.23	1272748.37	Картометрический	0,1	-
1011	443601.56	1272829.85	Картометрический	0,1	-
992	443594.62	1272844.73	Картометрический	0,1	-
Участок 34					
1013	442833.30	1275398.15	Картометрический	0,1	-

Раздел 2

Сведения о местоположении границ объекта

Обозначение характерных точек границ	Координаты, м		Метод определения координат характерной точки	Средняя квадратическая погрешность положения характерной точки (Mt), м	Описание обозначения точки на местности (при наличии)
	X	Y			
1	2	3	4	5	6
1014	442830.70	1275403.96	Картометрический	0,1	-
1015	442889.34	1275443.06	Картометрический	0,1	-
1016	442891.54	1275439.79	Картометрический	0,1	-
1017	442895.01	1275442.27	Картометрический	0,1	-
1018	442888.97	1275451.00	Картометрический	0,1	-
1019	442882.83	1275459.88	Картометрический	0,1	-
1020	442821.10	1275415.14	Картометрический	0,1	-
1021	442823.18	1275411.41	Картометрический	0,1	-
1022	442833.14	1275393.70	Картометрический	0,1	-
1023	442833.14	1275398.04	Картометрический	0,1	-
1013	442833.30	1275398.15	Картометрический	0,1	-
Участок 35					
1025	440865.94	1267820.46	Картометрический	0,1	-
1026	440868.13	1267850.92	Картометрический	0,1	-
1027	440886.31	1267847.40	Картометрический	0,1	-
1028	440885.26	1267836.35	Картометрический	0,1	-
1029	440885.92	1267836.21	Картометрический	0,1	-
1030	440887.48	1267844.08	Картометрический	0,1	-
1031	440921.42	1267848.62	Картометрический	0,1	-
1032	440929.11	1267870.42	Картометрический	0,1	-
1033	440923.90	1267871.64	Картометрический	0,1	-
1034	440934.01	1267914.70	Картометрический	0,1	-
1035	440943.10	1267911.83	Картометрический	0,1	-
1036	440961.00	1267968.67	Картометрический	0,1	-
1037	440944.34	1267973.41	Картометрический	0,1	-
1038	440948.75	1267994.53	Картометрический	0,1	-
1039	440939.26	1267999.80	Картометрический	0,1	-
1040	440944.67	1268022.79	Картометрический	0,1	-
1041	440939.03	1268024.22	Картометрический	0,1	-
1042	440969.34	1268160.03	Картометрический	0,1	-

Раздел 2

Сведения о местоположении границ объекта

Обозначение характерных точек границ	Координаты, м		Метод определения координат характерной точки	Средняя квадратическая погрешность положения характерной точки (Mt), м	Описание обозначения точки на местности (при наличии)
	X	Y			
1	2	3	4	5	6
1043	440976.01	1268193.10	Картометрический	0,1	-
1044	440997.63	1268188.35	Картометрический	0,1	-
1045	441016.88	1268306.24	Картометрический	0,1	-
1046	441021.18	1268338.22	Картометрический	0,1	-
1047	440975.75	1268345.53	Картометрический	0,1	-
1048	440969.39	1268314.03	Картометрический	0,1	-
1049	440958.57	1268263.67	Картометрический	0,1	-
1050	440949.06	1268222.30	Картометрический	0,1	-
1051	440924.11	1268226.93	Картометрический	0,1	-
1052	440920.32	1268227.62	Картометрический	0,1	-
1053	440880.02	1268233.22	Картометрический	0,1	-
1054	440878.72	1268227.64	Картометрический	0,1	-
1055	440876.14	1268228.24	Картометрический	0,1	-
1056	440856.64	1268232.78	Картометрический	0,1	-
1057	440850.05	1268208.18	Картометрический	0,1	-
1058	440837.80	1268209.82	Картометрический	0,1	-
1059	440830.69	1268183.71	Картометрический	0,1	-
1060	440862.64	1268176.75	Картометрический	0,1	-
1061	440856.99	1268135.93	Картометрический	0,1	-
1062	440852.33	1268102.29	Картометрический	0,1	-
1063	440813.86	1268111.90	Картометрический	0,1	-
1064	440811.14	1268079.07	Картометрический	0,1	-
1065	440822.81	1268076.59	Картометрический	0,1	-
1066	440820.19	1268047.72	Картометрический	0,1	-
1067	440851.35	1268043.86	Картометрический	0,1	-
1068	440849.81	1268031.29	Картометрический	0,1	-
1069	440849.09	1268026.89	Картометрический	0,1	-
1070	440843.11	1268002.40	Картометрический	0,1	-
1071	440830.40	1267958.97	Картометрический	0,1	-
1072	440830.34	1267958.97	Картометрический	0,1	-

Раздел 2

Сведения о местоположении границ объекта

Обозначение характерных точек границ	Координаты, м		Метод определения координат характерной точки	Средняя квадратическая погрешность положения характерной точки (Mt), м	Описание обозначения точки на местности (при наличии)
	X	Y			
1	2	3	4	5	6
1073	440826.16	1267933.76	Картометрический	0,1	-
1074	440783.71	1267931.22	Картометрический	0,1	-
1075	440781.54	1267903.43	Картометрический	0,1	-
1076	440783.70	1267864.37	Картометрический	0,1	-
1077	440819.29	1267866.75	Картометрический	0,1	-
1078	440820.09	1267862.28	Картометрический	0,1	-
1079	440817.85	1267823.43	Картометрический	0,1	-
1080	440825.83	1267823.38	Картометрический	0,1	-
1081	440850.47	1267823.23	Картометрический	0,1	-
1025	440865.94	1267820.46	Картометрический	0,1	-
Участок 36					
1083	441092.76	1272091.90	Картометрический	0,1	-
1084	441123.32	1272078.30	Картометрический	0,1	-
1085	441118.97	1272061.92	Картометрический	0,1	-
1086	441120.95	1272061.10	Картометрический	0,1	-
1087	441129.82	1272094.73	Картометрический	0,1	-
1088	441140.28	1272122.51	Картометрический	0,1	-
1089	441140.75	1272123.73	Картометрический	0,1	-
1090	441177.40	1272108.65	Картометрический	0,1	-
1091	441174.99	1272100.13	Картометрический	0,1	-
1092	441177.81	1272107.42	Картометрический	0,1	-
1093	441200.32	1272099.21	Картометрический	0,1	-
1094	441193.54	1272081.04	Картометрический	0,1	-
1095	441201.45	1272078.44	Картометрический	0,1	-
1096	441195.83	1272054.82	Картометрический	0,1	-
1097	441195.86	1272054.81	Картометрический	0,1	-
1098	441219.49	1272047.39	Картометрический	0,1	-
1099	441236.66	1272042.00	Картометрический	0,1	-
1100	441262.30	1272033.94	Картометрический	0,1	-
1101	441274.03	1272030.25	Картометрический	0,1	-

Раздел 2

Сведения о местоположении границ объекта

Обозначение характерных точек границ	Координаты, м		Метод определения координат характерной точки	Средняя квадратическая погрешность положения характерной точки (Mt), м	Описание обозначения точки на местности (при наличии)
	X	Y			
1	2	3	4	5	6
1102	441289.83	1272023.63	Картометрический	0,1	-
1103	441293.53	1272032.45	Картометрический	0,1	-
1104	441303.36	1272028.83	Картометрический	0,1	-
1105	441328.73	1272017.66	Картометрический	0,1	-
1106	441324.60	1272006.43	Картометрический	0,1	-
1107	441343.48	1271997.99	Картометрический	0,1	-
1108	441361.86	1271987.75	Картометрический	0,1	-
1109	441364.56	1271993.37	Картометрический	0,1	-
1110	441385.87	1271982.96	Картометрический	0,1	-
1111	441390.36	1271992.55	Картометрический	0,1	-
1112	441434.65	1271972.91	Картометрический	0,1	-
1113	441440.23	1271970.43	Картометрический	0,1	-
1114	441460.41	1271961.48	Картометрический	0,1	-
1115	441468.59	1271983.51	Картометрический	0,1	-
1116	441469.92	1271987.17	Картометрический	0,1	-
1117	441471.44	1271990.52	Картометрический	0,1	-
1118	441474.27	1271997.46	Картометрический	0,1	-
1119	441478.05	1272006.72	Картометрический	0,1	-
1120	441479.42	1272010.07	Картометрический	0,1	-
1121	441481.82	1272015.97	Картометрический	0,1	-
1122	441484.51	1272022.55	Картометрический	0,1	-
1123	441485.94	1272021.99	Картометрический	0,1	-
1124	441492.22	1272036.76	Картометрический	0,1	-
1125	441492.89	1272038.33	Картометрический	0,1	-
1126	441511.20	1272081.39	Картометрический	0,1	-
1127	441490.14	1272091.07	Картометрический	0,1	-
1128	441486.15	1272096.44	Картометрический	0,1	-
1129	441475.67	1272074.27	Картометрический	0,1	-
1130	441449.90	1272080.72	Картометрический	0,1	-
1131	441444.26	1272078.65	Картометрический	0,1	-

Раздел 2

Сведения о местоположении границ объекта

Обозначение характерных точек границ	Координаты, м		Метод определения координат характерной точки	Средняя квадратическая погрешность положения характерной точки (Mt), м	Описание обозначения точки на местности (при наличии)
	X	Y			
1	2	3	4	5	6
1132	441439.05	1272080.01	Картометрический	0,1	-
1133	441425.75	1272045.06	Картометрический	0,1	-
1134	441394.03	1272057.03	Картометрический	0,1	-
1135	441368.89	1272065.38	Картометрический	0,1	-
1136	441347.73	1272072.68	Картометрический	0,1	-
1137	441350.21	1272079.63	Картометрический	0,1	-
1138	441359.68	1272103.84	Картометрический	0,1	-
1139	441366.65	1272121.64	Картометрический	0,1	-
1140	441329.67	1272135.76	Картометрический	0,1	-
1141	441323.13	1272138.81	Картометрический	0,1	-
1142	441298.82	1272147.77	Картометрический	0,1	-
1143	441274.30	1272156.81	Картометрический	0,1	-
1144	441260.15	1272162.36	Картометрический	0,1	-
1145	441242.27	1272169.60	Картометрический	0,1	-
1146	441239.29	1272170.77	Картометрический	0,1	-
1147	441224.45	1272176.82	Картометрический	0,1	-
1148	441197.07	1272187.91	Картометрический	0,1	-
1149	441161.12	1272195.80	Картометрический	0,1	-
1150	441160.14	1272196.06	Картометрический	0,1	-
1151	441138.30	1272201.84	Картометрический	0,1	-
1152	441140.14	1272204.76	Картометрический	0,1	-
1153	441142.80	1272208.26	Картометрический	0,1	-
1154	441145.88	1272213.63	Картометрический	0,1	-
1155	441137.99	1272236.34	Картометрический	0,1	-
1156	441128.80	1272260.49	Картометрический	0,1	-
1157	441119.66	1272309.14	Картометрический	0,1	-
1158	441115.71	1272330.19	Картометрический	0,1	-
1159	441113.42	1272340.96	Картометрический	0,1	-
1160	441121.79	1272343.50	Картометрический	0,1	-
1161	441115.44	1272364.45	Картометрический	0,1	-

Раздел 2

Сведения о местоположении границ объекта

Обозначение характерных точек границ	Координаты, м		Метод определения координат характерной точки	Средняя квадратическая погрешность положения характерной точки (Mt), м	Описание обозначения точки на местности (при наличии)
	X	Y			
1	2	3	4	5	6
1162	441109.77	1272384.77	Картометрический	0,1	-
1163	441105.62	1272383.35	Картометрический	0,1	-
1164	441104.45	1272383.24	Картометрический	0,1	-
1165	441097.10	1272406.56	Картометрический	0,1	-
1166	441096.17	1272432.02	Картометрический	0,1	-
1167	441071.44	1272537.45	Картометрический	0,1	-
1168	441056.05	1272534.92	Картометрический	0,1	-
1169	441052.60	1272562.39	Картометрический	0,1	-
1170	441033.67	1272560.08	Картометрический	0,1	-
1171	441030.40	1272579.28	Картометрический	0,1	-
1172	441028.83	1272588.44	Картометрический	0,1	-
1173	441027.12	1272598.47	Картометрический	0,1	-
1174	441021.30	1272623.38	Картометрический	0,1	-
1175	441017.15	1272647.31	Картометрический	0,1	-
1176	440997.89	1272644.09	Картометрический	0,1	-
1177	440996.71	1272643.86	Картометрический	0,1	-
1178	440979.32	1272719.87	Картометрический	0,1	-
1179	440962.62	1272763.64	Картометрический	0,1	-
1180	440974.05	1272771.93	Картометрический	0,1	-
1181	440965.81	1272789.25	Картометрический	0,1	-
1182	440964.38	1272792.92	Картометрический	0,1	-
1183	440960.14	1272807.83	Картометрический	0,1	-
1184	440952.51	1272805.01	Картометрический	0,1	-
1185	440936.60	1272833.97	Картометрический	0,1	-
1186	440923.40	1272827.24	Картометрический	0,1	-
1187	440912.11	1272848.34	Картометрический	0,1	-
1188	440877.80	1272894.21	Картометрический	0,1	-
1189	440876.68	1272895.70	Картометрический	0,1	-
1190	440873.39	1272893.75	Картометрический	0,1	-
1191	440864.90	1272887.62	Картометрический	0,1	-

Раздел 2

Сведения о местоположении границ объекта

Обозначение характерных точек границ	Координаты, м		Метод определения координат характерной точки	Средняя квадратическая погрешность положения характерной точки (Mt), м	Описание обозначения точки на местности (при наличии)
	X	Y			
1	2	3	4	5	6
1192	440837.59	1272868.88	Картометрический	0,1	-
1193	440832.70	1272865.96	Картометрический	0,1	-
1194	440815.05	1272855.43	Картометрический	0,1	-
1195	440811.22	1272853.14	Картометрический	0,1	-
1196	440790.87	1272841.00	Картометрический	0,1	-
1197	440825.08	1272804.62	Картометрический	0,1	-
1198	440844.45	1272817.21	Картометрический	0,1	-
1199	440898.77	1272737.19	Картометрический	0,1	-
1200	440905.26	1272726.66	Картометрический	0,1	-
1201	440909.12	1272726.86	Картометрический	0,1	-
1202	440909.26	1272725.17	Картометрический	0,1	-
1203	440906.27	1272725.02	Картометрический	0,1	-
1204	440909.23	1272720.22	Картометрический	0,1	-
1205	440869.75	1272710.92	Картометрический	0,1	-
1206	440875.73	1272685.80	Картометрический	0,1	-
1207	440883.57	1272651.53	Картометрический	0,1	-
1208	440887.21	1272651.85	Картометрический	0,1	-
1209	440888.96	1272636.54	Картометрический	0,1	-
1210	440875.48	1272633.70	Картометрический	0,1	-
1211	440887.61	1272610.17	Картометрический	0,1	-
1212	440892.24	1272591.10	Картометрический	0,1	-
1213	440864.46	1272584.33	Картометрический	0,1	-
1214	440886.16	1272526.68	Картометрический	0,1	-
1215	440909.99	1272535.31	Картометрический	0,1	-
1216	440937.41	1272476.17	Картометрический	0,1	-
1217	440947.13	1272447.99	Картометрический	0,1	-
1218	440949.37	1272441.52	Картометрический	0,1	-
1219	440960.38	1272446.07	Картометрический	0,1	-
1220	440968.16	1272424.79	Картометрический	0,1	-
1221	440959.17	1272420.49	Картометрический	0,1	-

Раздел 2

Сведения о местоположении границ объекта

Обозначение характерных точек границ	Координаты, м		Метод определения координат характерной точки	Средняя квадратическая погрешность положения характерной точки (Mt), м	Описание обозначения точки на местности (при наличии)
	X	Y			
1	2	3	4	5	6
1222	440962.97	1272409.64	Картометрический	0,1	-
1223	440968.89	1272392.76	Картометрический	0,1	-
1224	440974.18	1272377.65	Картометрический	0,1	-
1225	440978.59	1272365.09	Картометрический	0,1	-
1226	440973.72	1272363.46	Картометрический	0,1	-
1227	440982.42	1272336.01	Картометрический	0,1	-
1228	440984.40	1272332.87	Картометрический	0,1	-
1229	440990.77	1272322.79	Картометрический	0,1	-
1230	440999.12	1272309.57	Картометрический	0,1	-
1231	441020.89	1272269.39	Картометрический	0,1	-
1232	441031.25	1272248.34	Картометрический	0,1	-
1233	441041.42	1272252.08	Картометрический	0,1	-
1234	441059.57	1272258.09	Картометрический	0,1	-
1235	441107.02	1272138.25	Картометрический	0,1	-
1236	441102.95	1272126.01	Картометрический	0,1	-
1083	441092.76	1272091.90	Картометрический	0,1	-
Участок 37					
1238	440170.40	1266809.24	Картометрический	0,1	-
1239	440145.06	1266790.27	Картометрический	0,1	-
1240	440146.28	1266787.76	Картометрический	0,1	-
1241	440168.19	1266753.43	Картометрический	0,1	-
1242	440169.04	1266752.13	Картометрический	0,1	-
1243	440173.08	1266755.10	Картометрический	0,1	-
1244	440192.29	1266725.79	Картометрический	0,1	-
1245	440196.44	1266718.84	Картометрический	0,1	-
1246	440194.30	1266717.54	Картометрический	0,1	-
1247	440211.39	1266686.96	Картометрический	0,1	-
1248	440210.09	1266686.16	Картометрический	0,1	-
1249	440218.88	1266672.04	Картометрический	0,1	-
1250	440221.38	1266666.05	Картометрический	0,1	-

Раздел 2

Сведения о местоположении границ объекта

Обозначение характерных точек границ	Координаты, м		Метод определения координат характерной точки	Средняя квадратическая погрешность положения характерной точки (Mt), м	Описание обозначения точки на местности (при наличии)
	X	Y			
1	2	3	4	5	6
1251	440222.35	1266663.54	Картометрический	0,1	-
1252	440224.45	1266656.26	Картометрический	0,1	-
1253	440229.10	1266658.40	Картометрический	0,1	-
1254	440229.89	1266654.29	Картометрический	0,1	-
1255	440230.38	1266649.70	Картометрический	0,1	-
1256	440239.69	1266649.03	Картометрический	0,1	-
1257	440236.71	1266607.78	Картометрический	0,1	-
1258	440272.19	1266600.09	Картометрический	0,1	-
1259	440283.70	1266595.89	Картометрический	0,1	-
1260	440274.32	1266580.45	Картометрический	0,1	-
1261	440278.94	1266559.66	Картометрический	0,1	-
1262	440274.07	1266557.51	Картометрический	0,1	-
1263	440256.38	1266555.57	Картометрический	0,1	-
1264	440255.72	1266539.59	Картометрический	0,1	-
1265	440277.01	1266541.93	Картометрический	0,1	-
1266	440300.21	1266548.35	Картометрический	0,1	-
1267	440315.99	1266590.02	Картометрический	0,1	-
1268	440329.49	1266594.52	Картометрический	0,1	-
1269	440339.31	1266653.48	Картометрический	0,1	-
1270	440338.90	1266668.62	Картометрический	0,1	-
1271	440333.38	1266669.44	Картометрический	0,1	-
1272	440324.17	1266707.52	Картометрический	0,1	-
1273	440333.58	1266708.34	Картометрический	0,1	-
1274	440335.83	1266769.23	Картометрический	0,1	-
1275	440335.34	1266802.51	Картометрический	0,1	-
1276	440332.87	1266815.41	Картометрический	0,1	-
1277	440329.90	1266828.16	Картометрический	0,1	-
1278	440329.73	1266839.64	Картометрический	0,1	-
1279	440324.18	1266852.16	Картометрический	0,1	-
1280	440313.43	1266876.39	Картометрический	0,1	-

Раздел 2

Сведения о местоположении границ объекта

Обозначение характерных точек границ	Координаты, м		Метод определения координат характерной точки	Средняя квадратическая погрешность положения характерной точки (Mt), м	Описание обозначения точки на местности (при наличии)
	X	Y			
1	2	3	4	5	6
1281	440273.07	1266929.24	Картометрический	0,1	-
1282	440237.87	1266906.19	Картометрический	0,1	-
1283	440196.95	1266936.39	Картометрический	0,1	-
1284	440186.28	1266929.55	Картометрический	0,1	-
1285	440163.76	1266915.12	Картометрический	0,1	-
1286	440164.10	1266913.06	Картометрический	0,1	-
1287	440191.61	1266871.92	Картометрический	0,1	-
1288	440159.82	1266848.64	Картометрический	0,1	-
1289	440178.17	1266815.06	Картометрический	0,1	-
1238	440170.40	1266809.24	Картометрический	0,1	-
1291	440305.73	1266732.86	Картометрический	0,1	-
1292	440306.41	1266713.94	Картометрический	0,1	-
1293	440303.33	1266708.33	Картометрический	0,1	-
1294	440269.72	1266687.59	Картометрический	0,1	-
1295	440252.36	1266714.22	Картометрический	0,1	-
1296	440263.40	1266720.78	Картометрический	0,1	-
1297	440254.80	1266793.42	Картометрический	0,1	-
1298	440297.11	1266795.20	Картометрический	0,1	-
1299	440309.50	1266784.65	Картометрический	0,1	-
1300	440308.91	1266733.85	Картометрический	0,1	-
1291	440305.73	1266732.86	Картометрический	0,1	-

3. Сведения о характерных точках части (частей) границы объекта

Обозначение характерных точек границ	Координаты, м		Метод определения координат характерной точки	Средняя квадратическая погрешность положения характерной точки (Mt), м	Описание обозначения точки на местности (при наличии)
	X	Y			
1	2	3	4	5	6
-	-	-	-	-	-

Раздел 3

Сведения о местоположении измененных (уточненных) границ объекта

1. Система координат -

2. Сведения о характерных точках границ объекта

Обозначение характерных точек границ	Существующие координаты, м		Измененные (уточненные) координаты, м		Метод определения координат характерной точки	Средняя квадратическая погрешность положения характерной точки (Mt), м	Описание обозначения точки на местности (при наличии)
	X	Y	X	Y			
1	2	3	4	5	6	7	8
-	-	-	-	-	-	-	

3. Сведения о характерных точках части (частей) границы объекта

Обозначение характерных точек границ	Существующие координаты, м		Измененные (уточненные) координаты, м		Метод определения координат характерной точки	Средняя квадратическая погрешность положения характерной точки (Mt), м	Описание обозначения точки на местности (при наличии)
	X	Y	X	Y			
1	2	3	4	5	6	7	8
-	-	-	-	-	-	-	

Раздел 4

План границ объекта

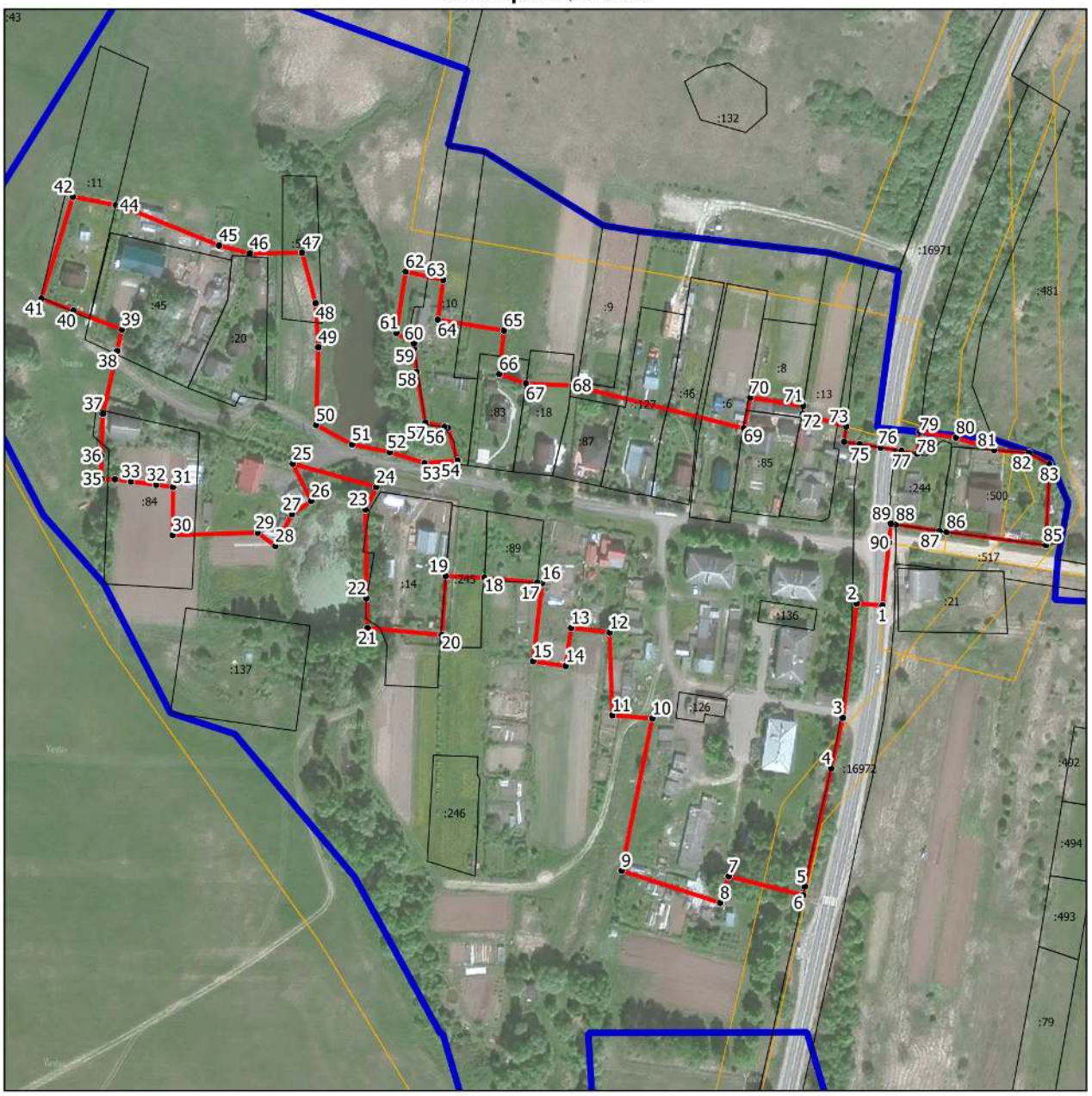

Масштаб 1:2500

Условные обозначения:

- граница объекта, местоположение которого описано
- границы населенных пунктов
- границы зон с особыми условиями использования территорий
- границы земельных участков по сведениям ЕГРН
- поворотная точка границ объекта

Подпись_____Дата «_____»_____20___г.

Место для оттиска печати лица, составившего описание местоположения границ объекта

Раздел 4

План границ объекта

Масштаб 1:1000

Условные обозначения:

- граница объекта, местоположение которого описано
- границы населенных пунктов
- границы зон с особыми условиями использования территорий
- границы земельных участков по сведениям ЕГРН
- поворотная точка границ объекта

Подпись_____Дата «____»_____20__г.

Место для оттиска печати лица, составившего описание местоположения границ объекта

Раздел 4

План границ объекта

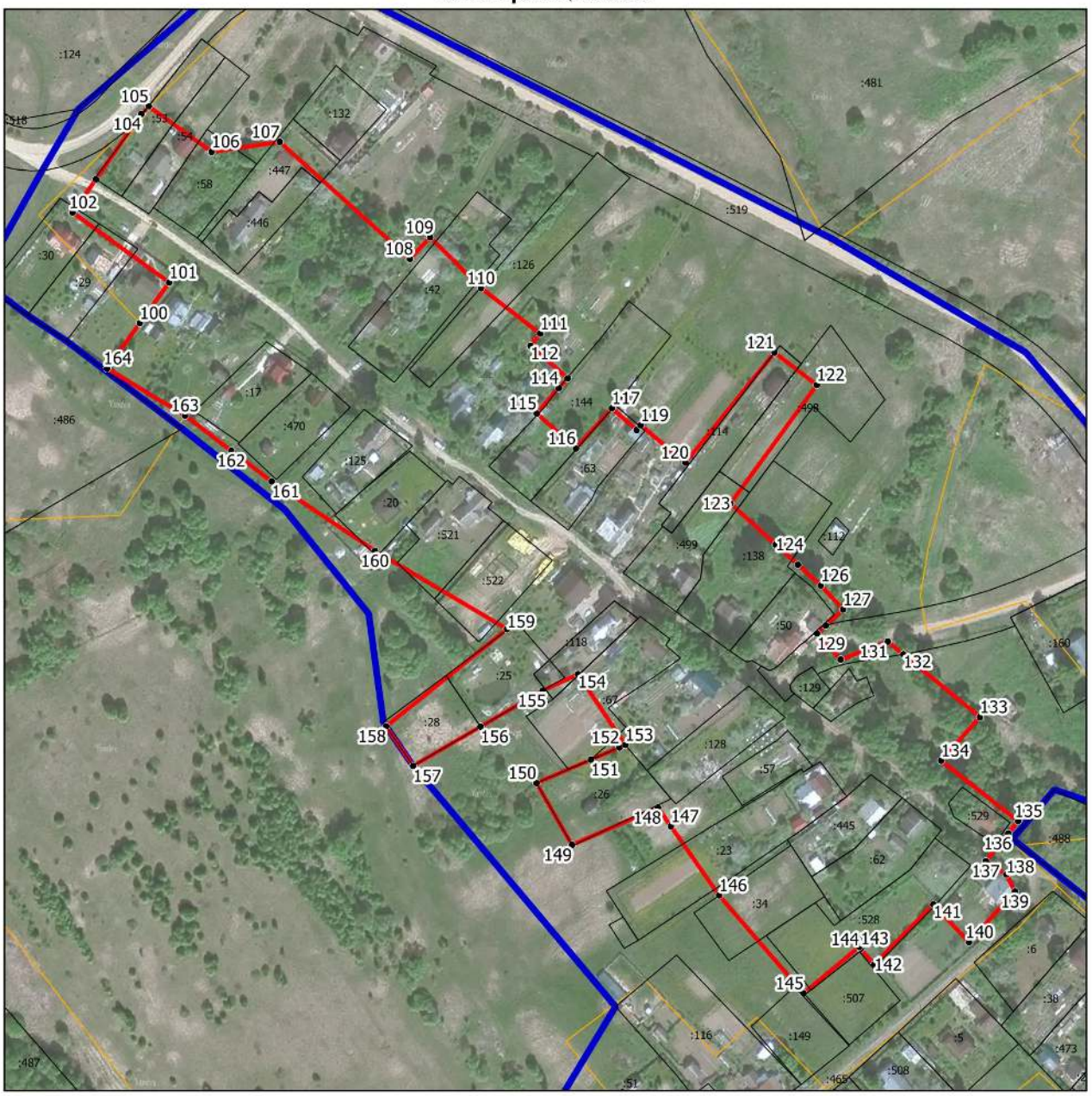

Масштаб 1:2500

Условные обозначения:

- граница объекта, местоположение которого описано
- границы населенных пунктов
- границы зон с особыми условиями использования территорий
- границы земельных участков по сведениям ЕГРН
- поворотная точка границ объекта

Подпись_____Дата «_____»_____20___г.

Место для оттиска печати лица, составившего описание местоположения границ объекта

Раздел 4

План границ объекта

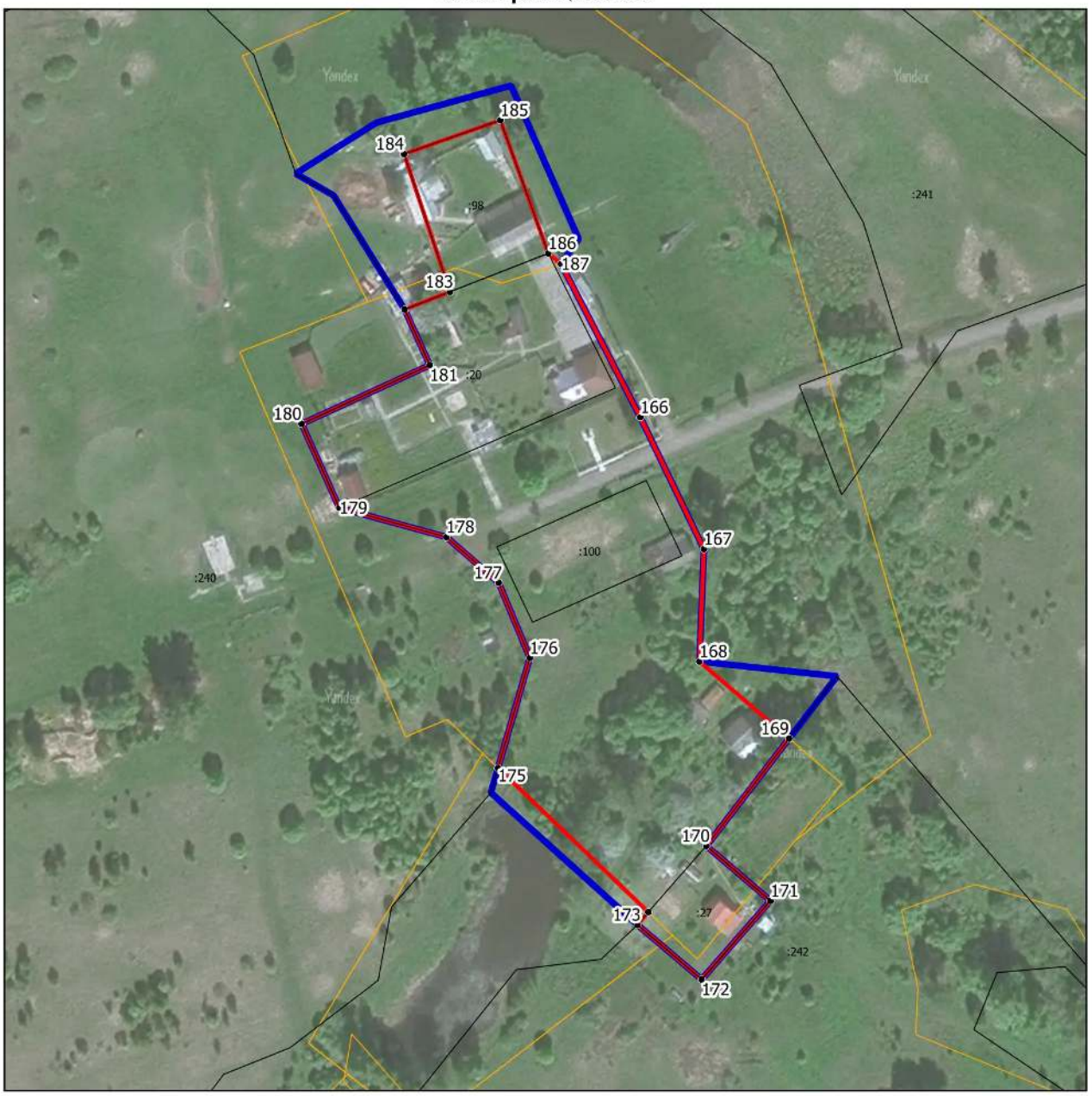

Масштаб 1:1500

Условные обозначения:

- граница объекта, местоположение которого описано
- границы населенных пунктов
- границы зон с особыми условиями использования территорий
- границы земельных участков по сведениям ЕГРН
- поворотная точка границ объекта

Подпись_____Дата «_____»_____20___г.

Место для оттиска печати лица, составившего описание местоположения границ объекта

Раздел 4

План границ объекта

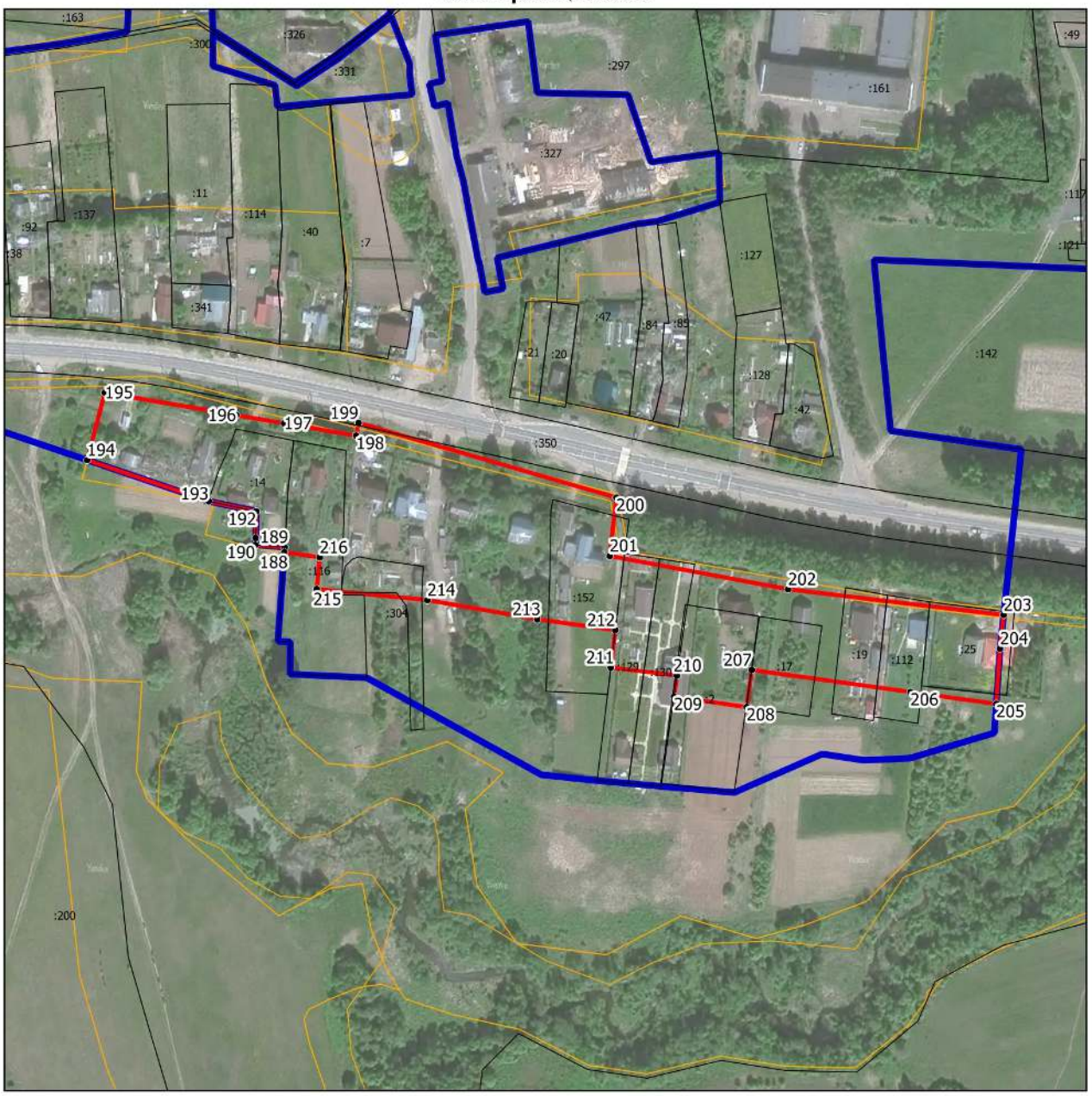

Масштаб 1:2500

Условные обозначения:

- граница объекта, местоположение которого описано
- границы населенных пунктов
- границы зон с особыми условиями использования территорий
- границы земельных участков по сведениям ЕГРН
- поворотная точка границ объекта

Подпись_____Дата «____»_____20__г.

Место для оттиска печати лица, составившего описание местоположения границ объекта

Раздел 4

План границ объекта

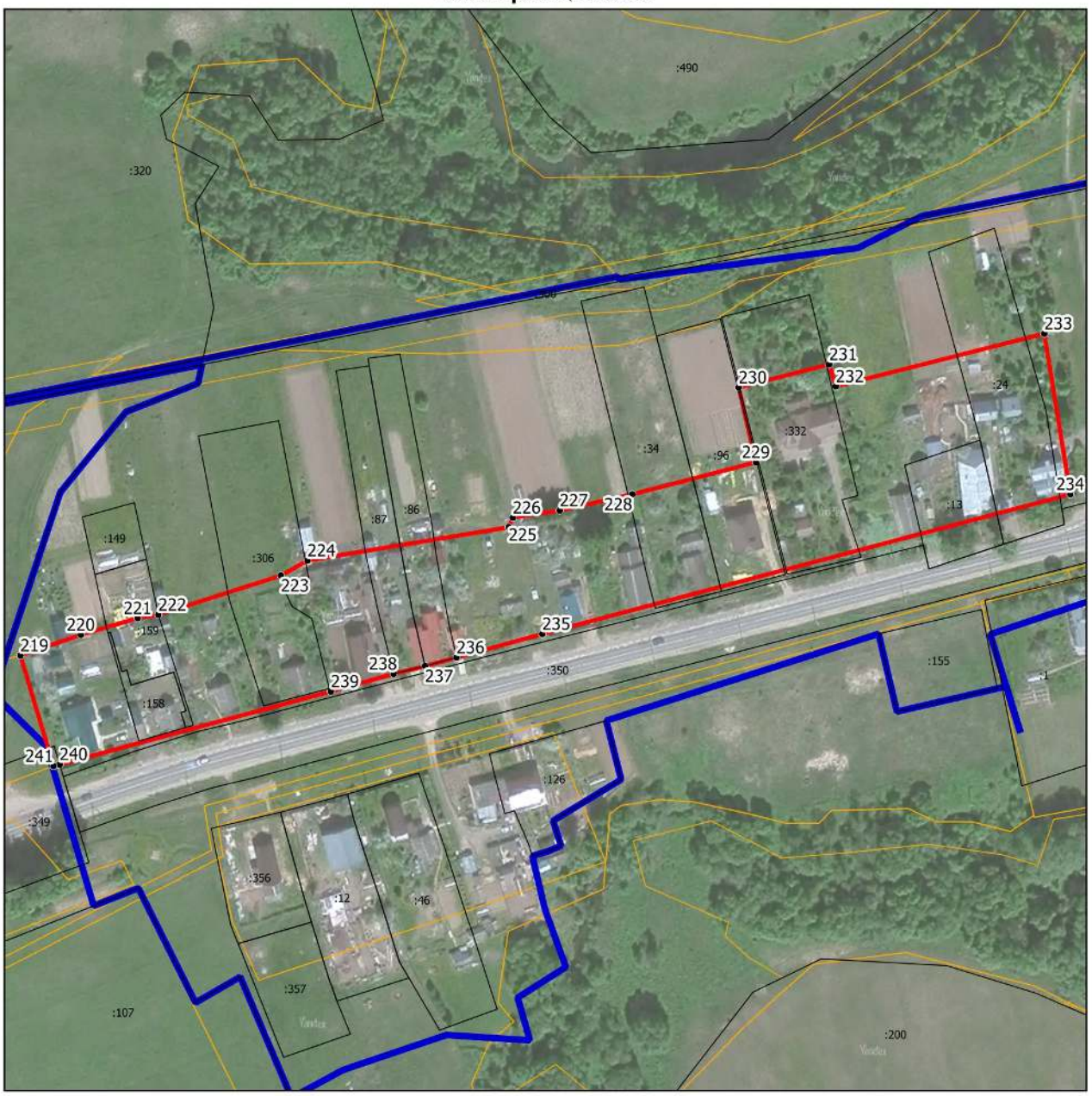

Масштаб 1:2000

Условные обозначения:

- граница объекта, местоположение которого описано
- границы населенных пунктов
- границы зон с особыми условиями использования территорий
- границы земельных участков по сведениям ЕГРН
- поворотная точка границ объекта

Подпись_____Дата «____»_____20__г.

Место для оттиска печати лица, составившего описание местоположения границ объекта

Раздел 4

План границ объекта

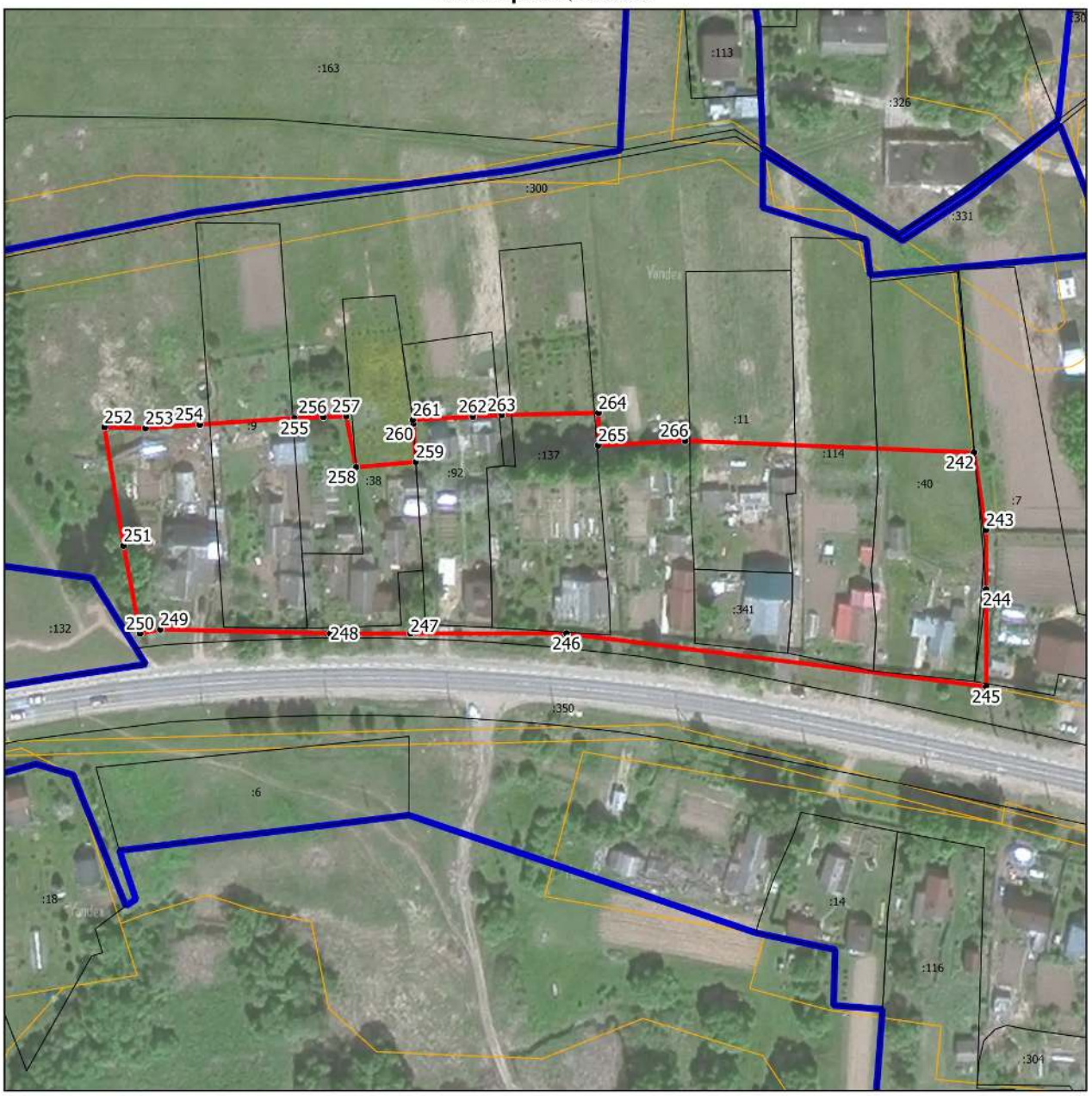

Масштаб 1:1500

Условные обозначения:

- граница объекта, местоположение которого описано
- границы населенных пунктов
- границы зон с особыми условиями использования территорий
- границы земельных участков по сведениям ЕГРН
- поворотная точка границ объекта

Подпись_____Дата «_____»_____20___г.

Место для оттиска печати лица, составившего описание местоположения границ объекта

Раздел 4

План границ объекта

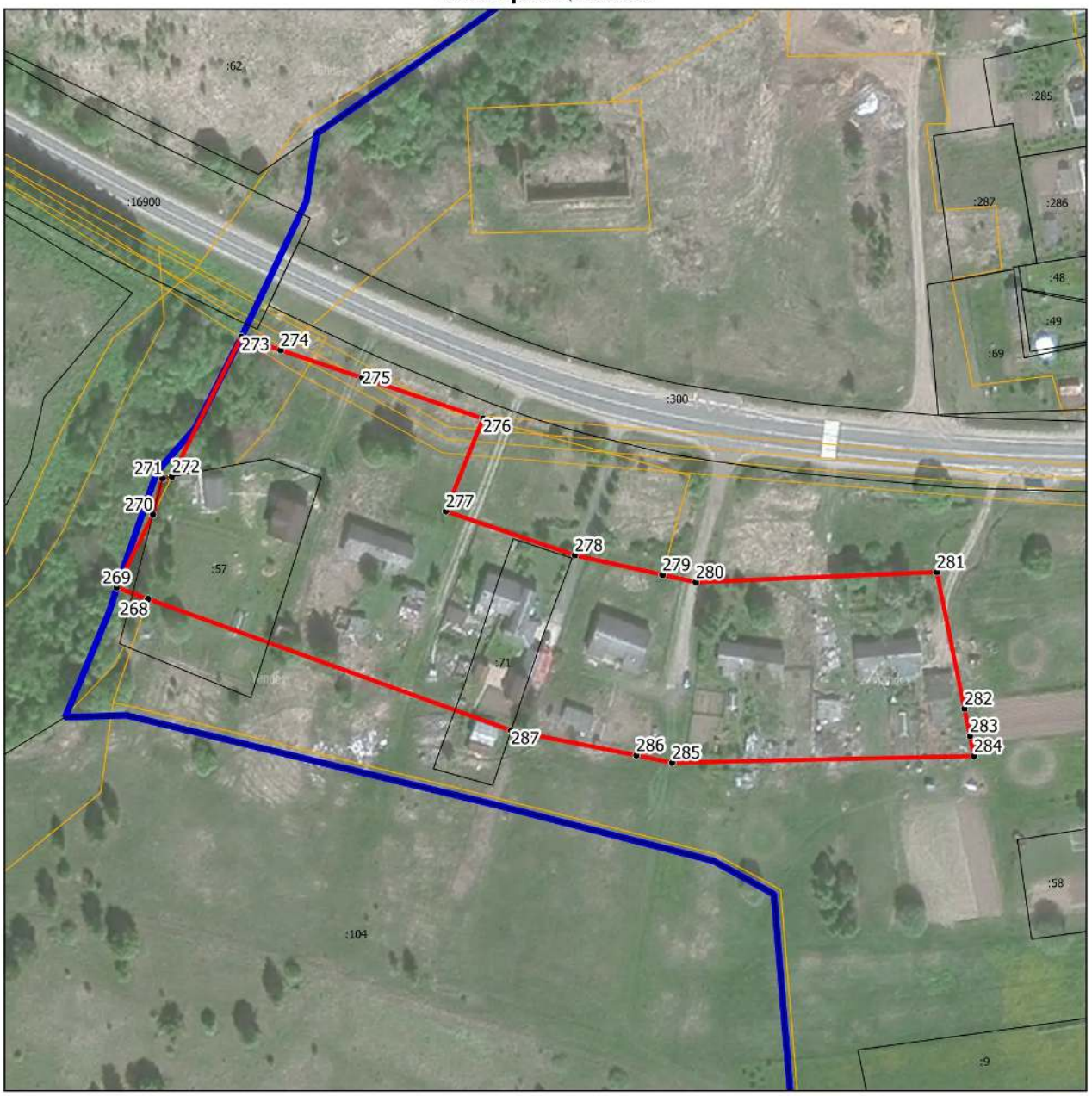

Масштаб 1:1500

Условные обозначения:

- граница объекта, местоположение которого описано
- границы населенных пунктов
- границы зон с особыми условиями использования территорий
- границы земельных участков по сведениям ЕГРН
- поворотная точка границ объекта

Подпись_____Дата «____»_____20__г.

Место для оттиска печати лица, составившего описание местоположения границ объекта

Раздел 4

План границ объекта

Масштаб 1:1500

Условные обозначения:

- граница объекта, местоположение которого описано
- границы населенных пунктов
- границы зон с особыми условиями использования территорий
- границы земельных участков по сведениям ЕГРН
- поворотная точка границ объекта

Подпись_____Дата «_____»_____20___г.

Место для оттиска печати лица, составившего описание местоположения границ объекта

Раздел 4

План границ объекта

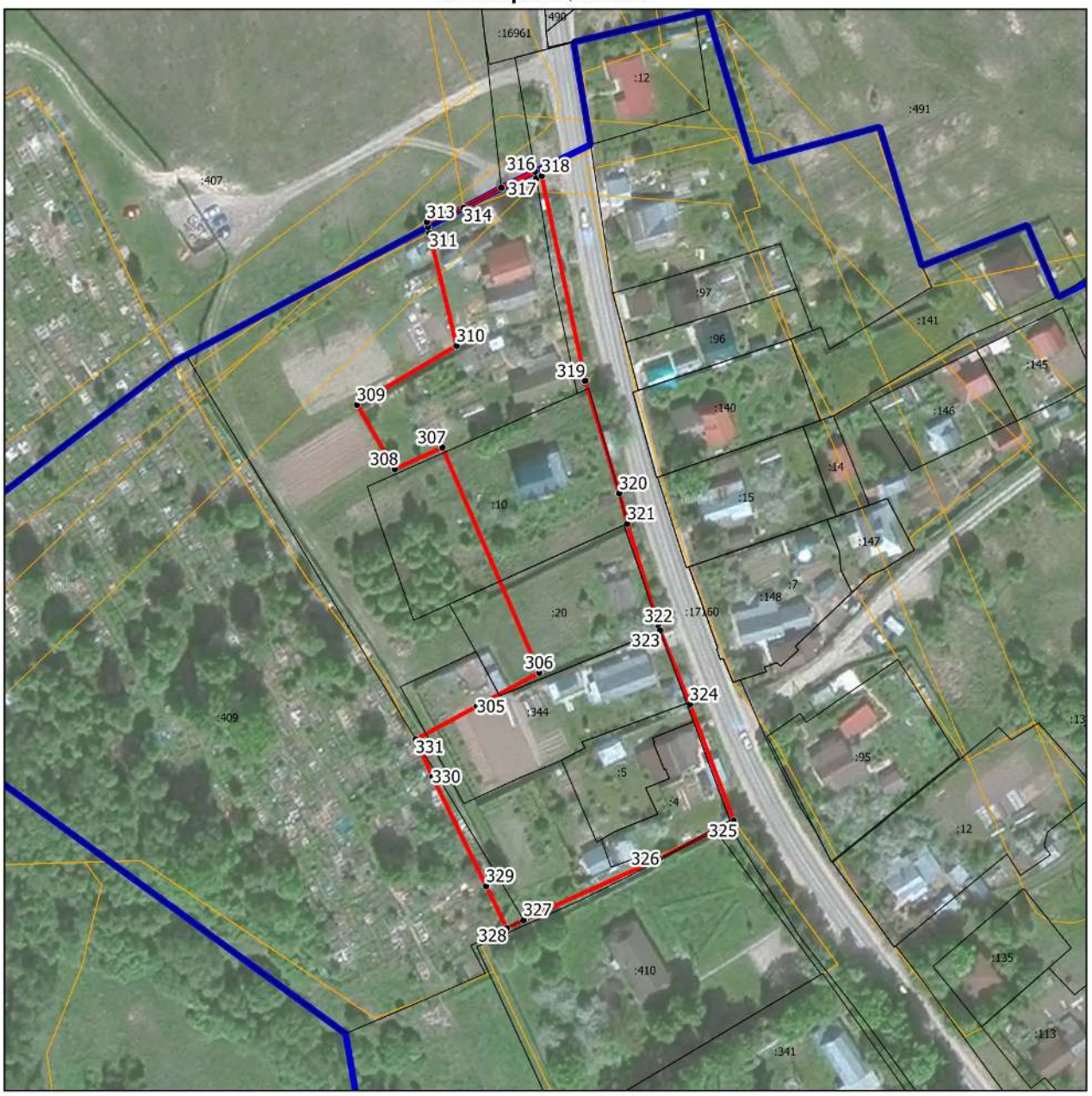

Масштаб 1:1500

Условные обозначения:

- граница объекта, местоположение которого описано
- границы населенных пунктов
- границы зон с особыми условиями использования территорий
- границы земельных участков по сведениям ЕГРН
- поворотная точка границ объекта

Подпись_____Дата «_____»_____20___г.

Место для оттиска печати лица, составившего описание местоположения границ объекта

Раздел 4

План границ объекта

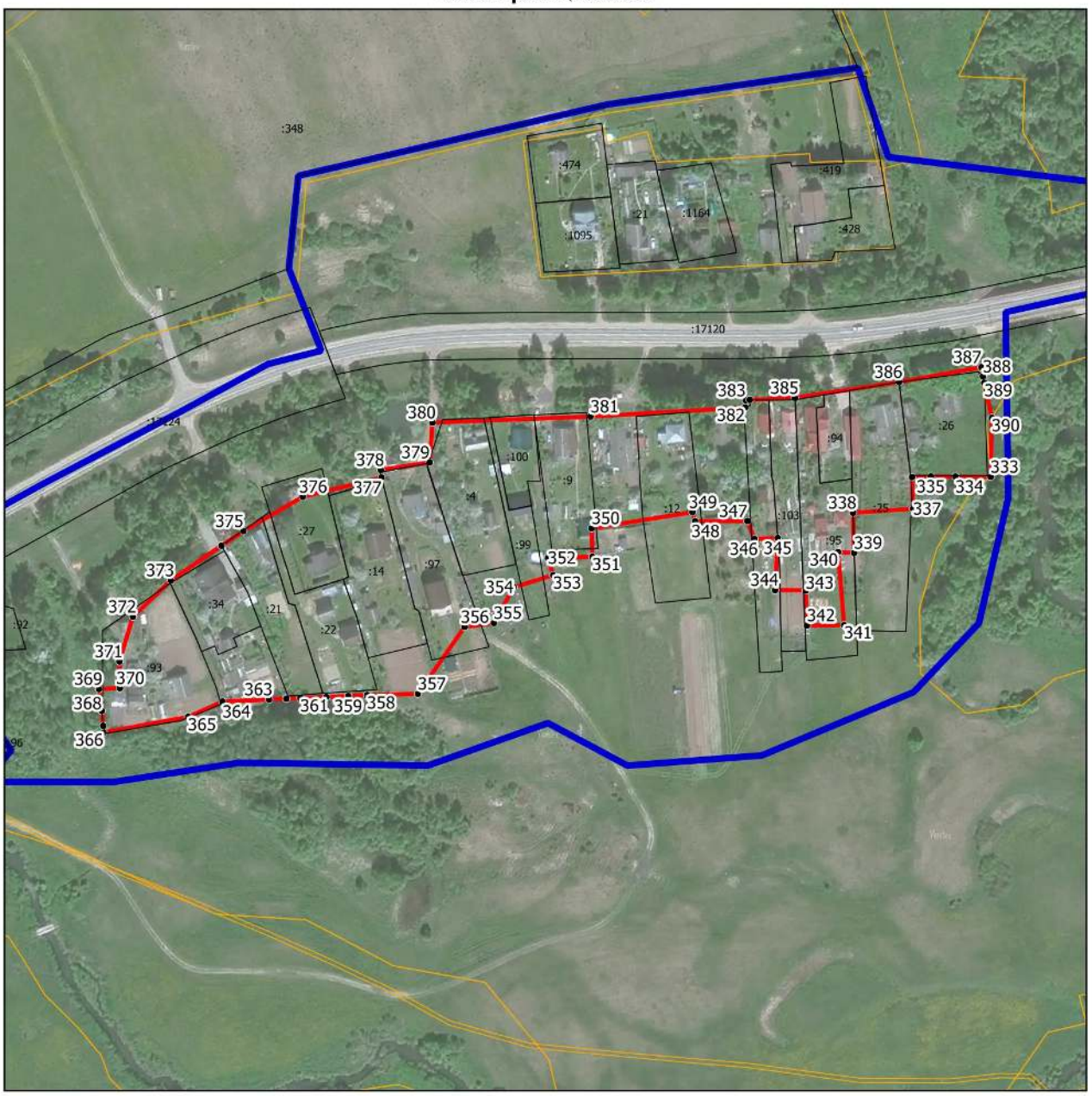

Масштаб 1:2500

Условные обозначения:

- граница объекта, местоположение которого описано
- границы населенных пунктов
- границы зон с особыми условиями использования территорий
- границы земельных участков по сведениям ЕГРН
- поворотная точка границ объекта

Подпись_____Дата «____»_____20__г.

Место для оттиска печати лица, составившего описание местоположения границ объекта

Раздел 4

План границ объекта

Масштаб 1:500

Условные обозначения:

- граница объекта, местоположение которого описано
- границы населенных пунктов
- границы зон с особыми условиями использования территорий
- границы земельных участков по сведениям ЕГРН
- поворотная точка границ объекта

Подпись_____Дата «_____»_____20___г.

Место для оттиска печати лица, составившего описание местоположения границ объекта

Раздел 4

План границ объекта

Масштаб 1:1500

Условные обозначения:

- граница объекта, местоположение которого описано
- границы населенных пунктов
- границы зон с особыми условиями использования территорий
- границы земельных участков по сведениям ЕГРН
- поворотная точка границ объекта

Подпись_____Дата «____»_____20__г.

Место для оттиска печати лица, составившего описание местоположения границ объекта

Раздел 4

План границ объекта

Масштаб 1:500

Условные обозначения:

- граница объекта, местоположение которого описано
- границы населенных пунктов
- границы зон с особыми условиями использования территорий
- границы земельных участков по сведениям ЕГРН
- поворотная точка границ объекта

Подпись_____Дата «____»_____20__г.

Место для оттиска печати лица, составившего описание местоположения границ объекта

Раздел 4

План границ объекта

Масштаб 1:1000

Условные обозначения:

- граница объекта, местоположение которого описано
- границы населенных пунктов
- границы зон с особыми условиями использования территорий
- границы земельных участков по сведениям ЕГРН
- поворотная точка границ объекта

Подпись_____Дата «_____»_____20___г.

Место для оттиска печати лица, составившего описание местоположения границ объекта

Раздел 4

План границ объекта

Масштаб 1:1000

Условные обозначения:

- граница объекта, местоположение которого описано
- границы населенных пунктов
- границы зон с особыми условиями использования территорий
- границы земельных участков по сведениям ЕГРН
- поворотная точка границ объекта

Подпись_____Дата «_____»_____20___г.

Место для оттиска печати лица, составившего описание местоположения границ объекта

Раздел 4

План границ объекта

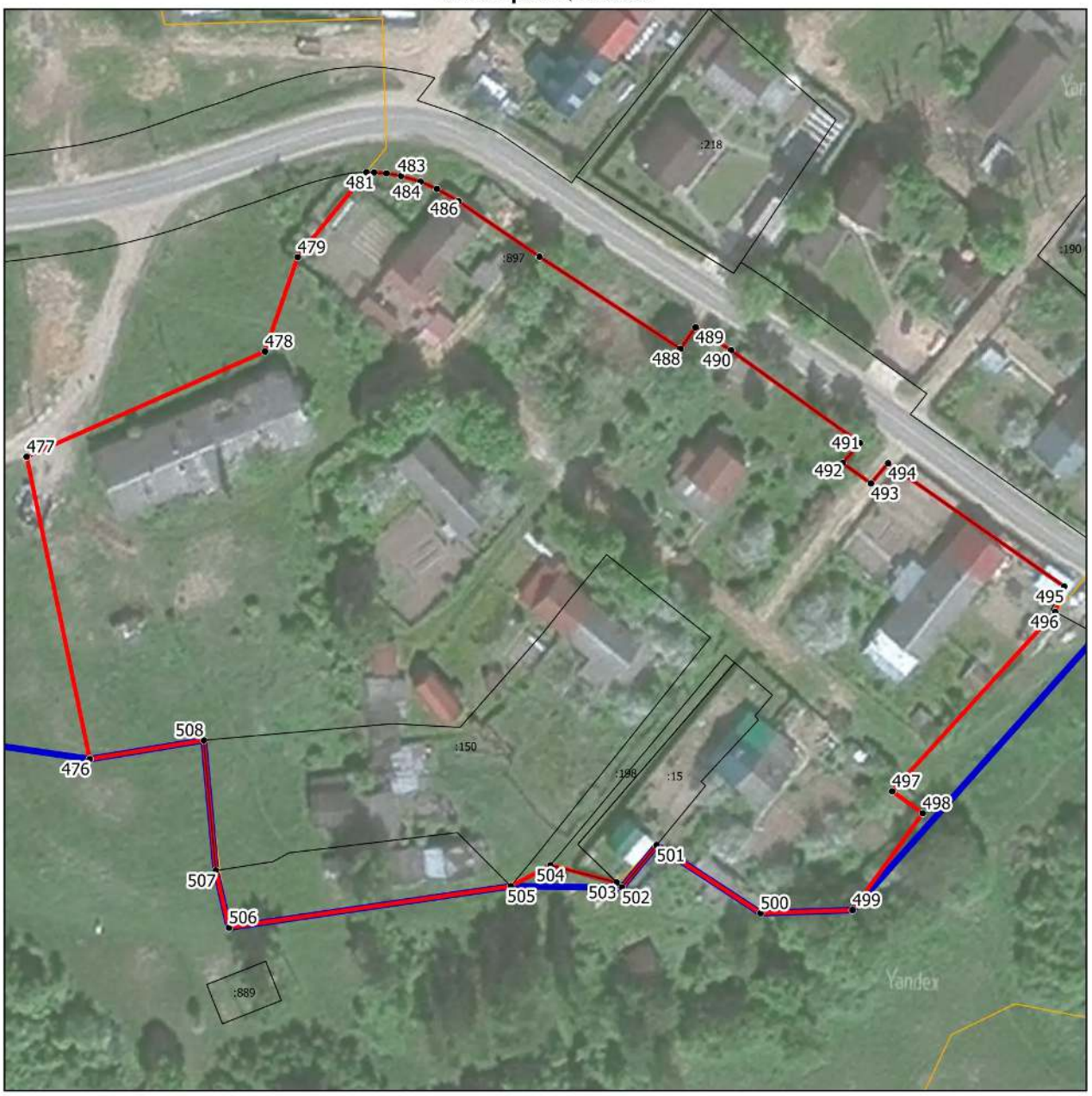

Масштаб 1:1000

Условные обозначения:

- граница объекта, местоположение которого описано
- границы населенных пунктов
- границы зон с особыми условиями использования территорий
- границы земельных участков по сведениям ЕГРН
- поворотная точка границ объекта

Подпись_____Дата «_____»_____20___г.

Место для оттиска печати лица, составившего описание местоположения границ объекта

Раздел 4

План границ объекта

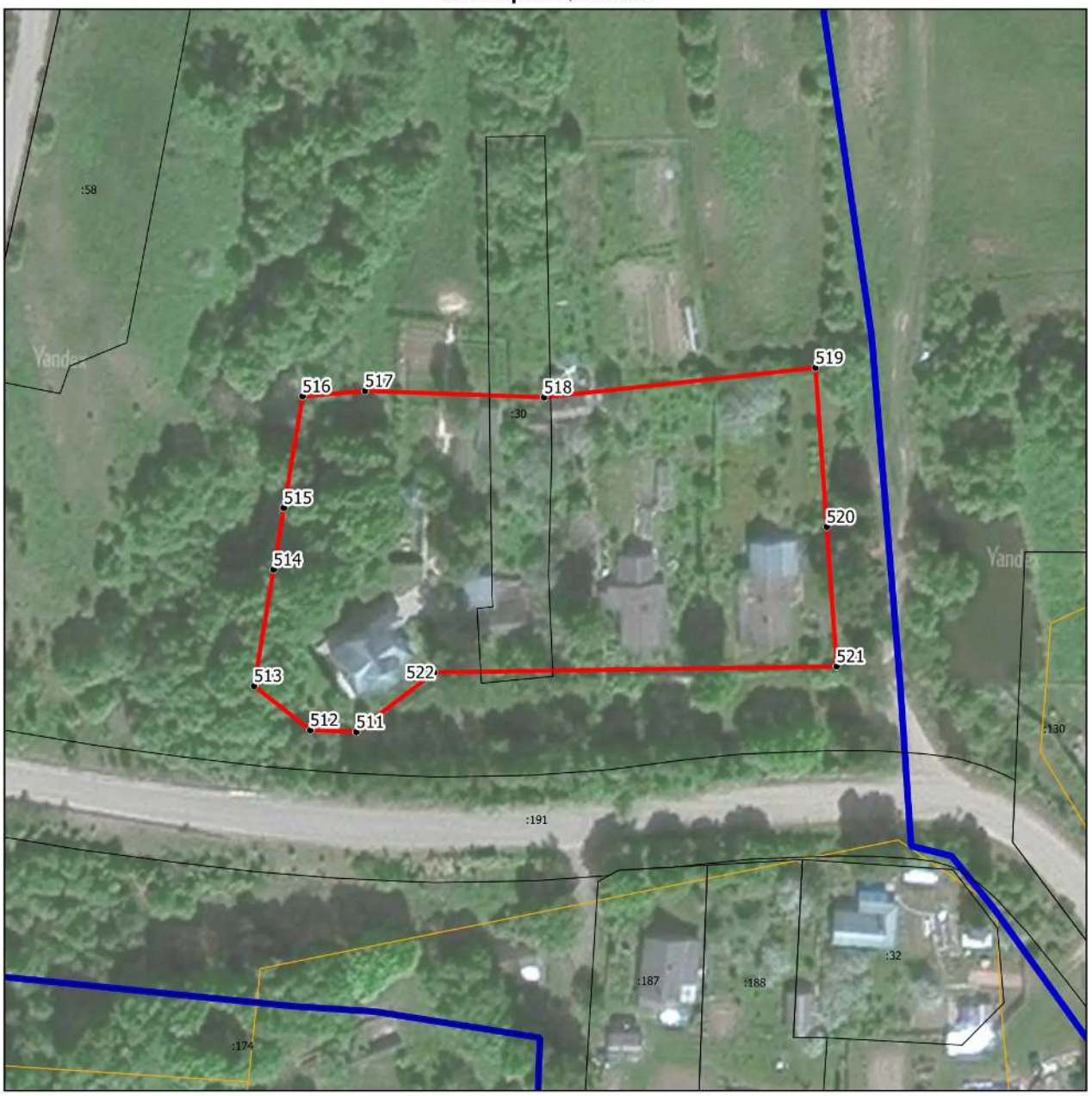

Масштаб 1:1000

Условные обозначения:

- граница объекта, местоположение которого описано
- границы населенных пунктов
- границы зон с особыми условиями использования территорий
- границы земельных участков по сведениям ЕГРН
- поворотная точка границ объекта

Подпись_____Дата «_____»_____20___г.

Место для оттиска печати лица, составившего описание местоположения границ объекта

Раздел 4

План границ объекта

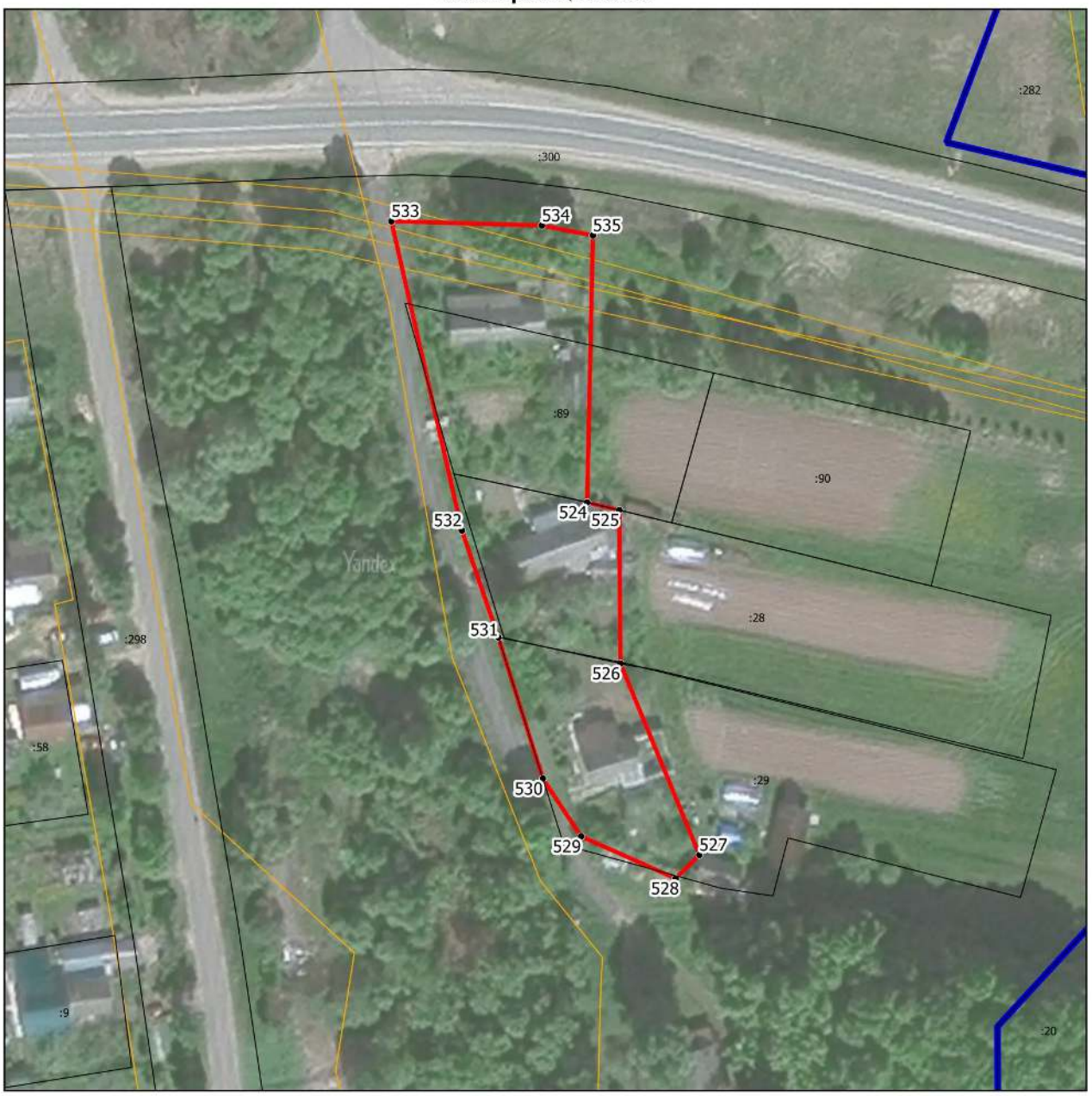

Масштаб 1:1000

Условные обозначения:

- граница объекта, местоположение которого описано
- границы населенных пунктов
- границы зон с особыми условиями использования территорий
- границы земельных участков по сведениям ЕГРН
- поворотная точка границ объекта

Подпись_____Дата «_____»_____20___г.

Место для оттиска печати лица, составившего описание местоположения границ объекта

Раздел 4

План границ объекта

Масштаб 1:1000

Условные обозначения:

- граница объекта, местоположение которого описано
- границы населенных пунктов
- границы зон с особыми условиями использования территорий
- границы земельных участков по сведениям ЕГРН
- поворотная точка границ объекта

Подпись_____Дата «_____»_____20___г.

Место для оттиска печати лица, составившего описание местоположения границ объекта

Раздел 4

План границ объекта

Масштаб 1:1000

Условные обозначения:

- граница объекта, местоположение которого описано
- границы населенных пунктов
- границы зон с особыми условиями использования территорий
- границы земельных участков по сведениям ЕГРН
- поворотная точка границ объекта

Подпись_____Дата «_____»_____20___г.

Место для оттиска печати лица, составившего описание местоположения границ объекта

Раздел 4

План границ объекта

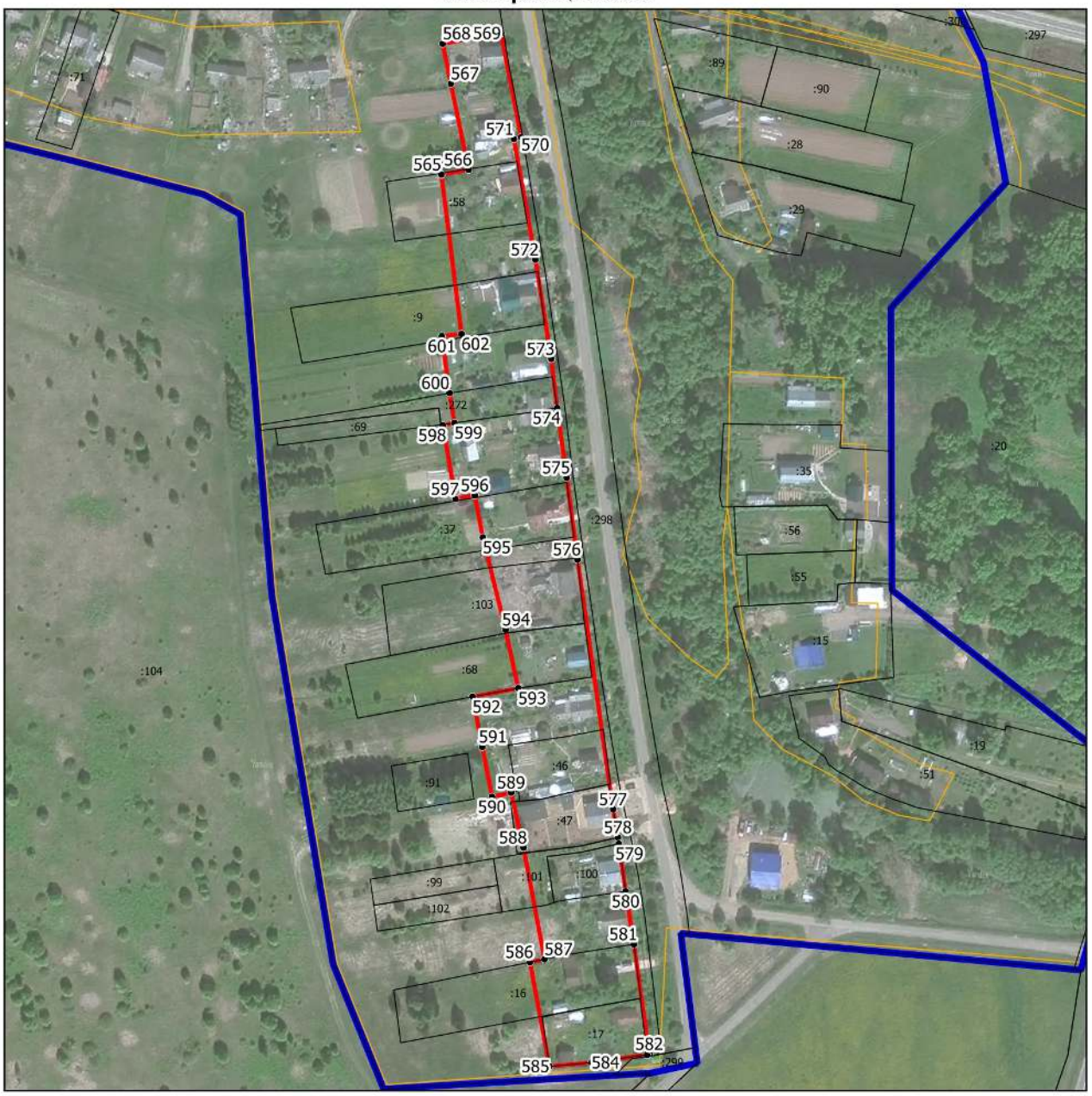

Масштаб 1:2500

Условные обозначения:

- граница объекта, местоположение которого описано
- границы населенных пунктов
- границы зон с особыми условиями использования территорий
- границы земельных участков по сведениям ЕГРН
- поворотная точка границ объекта

Подпись_____Дата «____»_____20__г.

Место для оттиска печати лица, составившего описание местоположения границ объекта

Раздел 4

План границ объекта

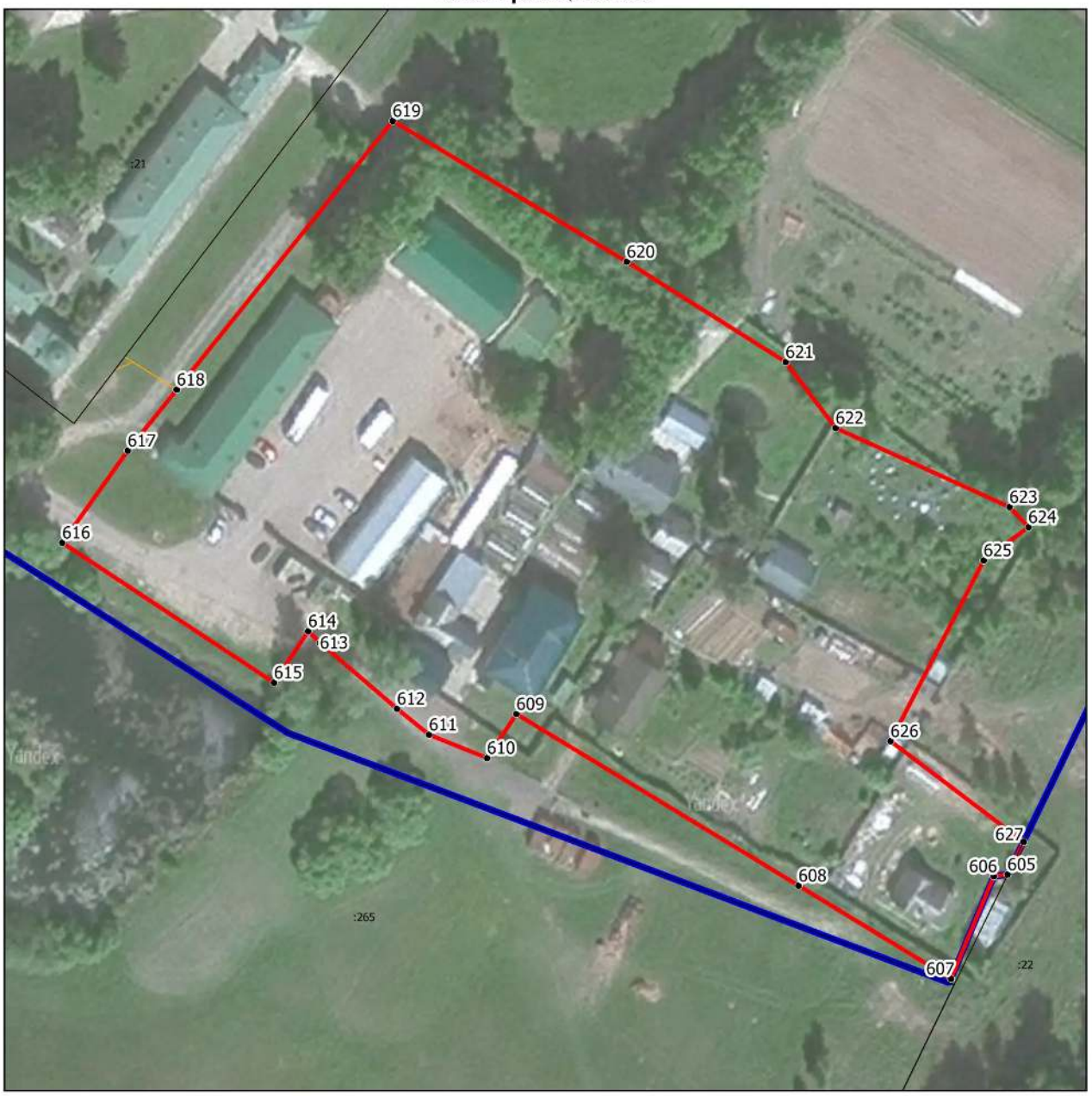

Масштаб 1:1000

Условные обозначения:

- граница объекта, местоположение которого описано
- границы населенных пунктов
- границы зон с особыми условиями использования территорий
- границы земельных участков по сведениям ЕГРН
- поворотная точка границ объекта

Подпись_____Дата «_____»_____20___г.

Место для оттиска печати лица, составившего описание местоположения границ объекта

Раздел 4

План границ объекта

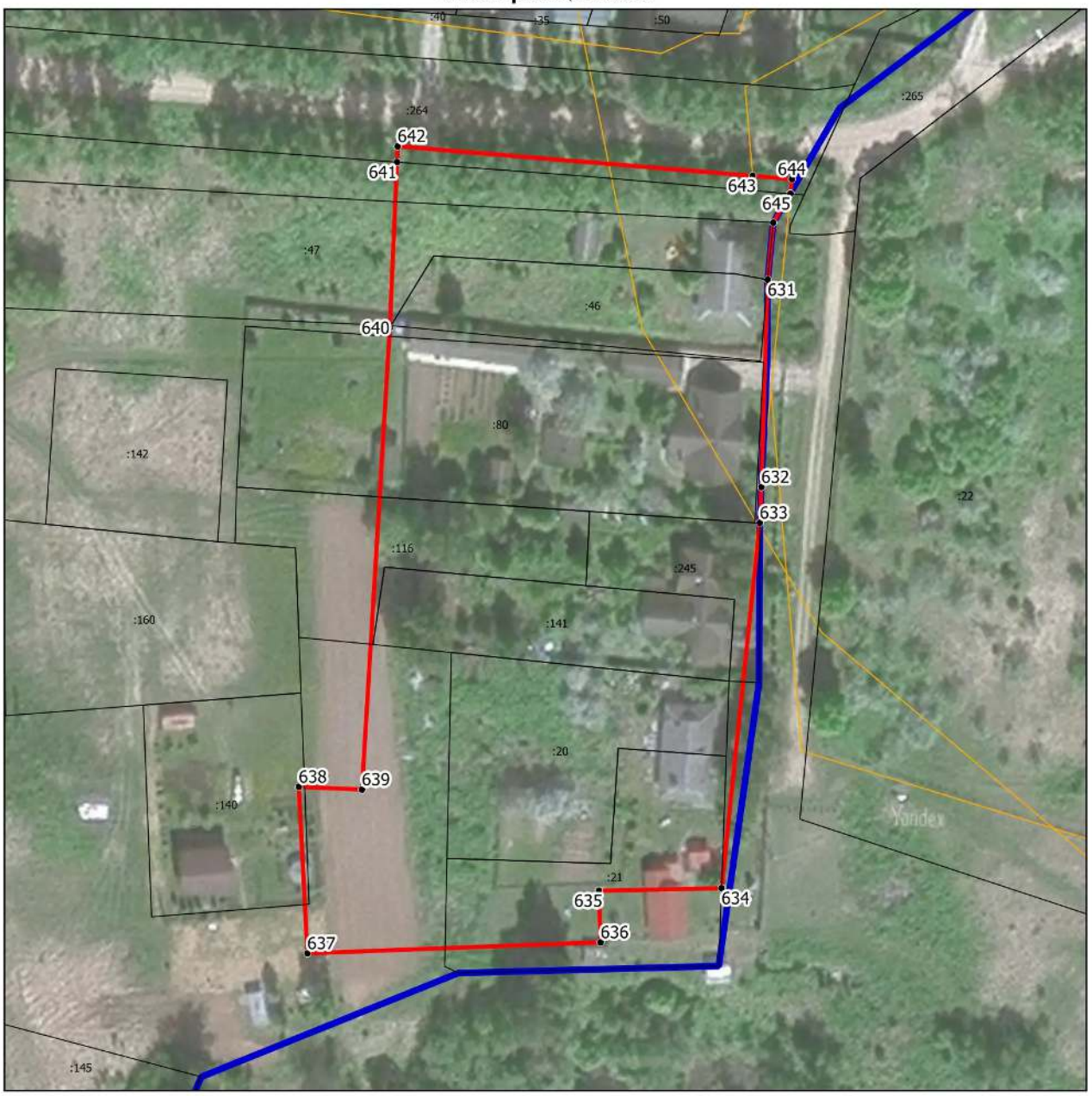

Масштаб 1:1000

Условные обозначения:

- граница объекта, местоположение которого описано
- границы населенных пунктов
- границы зон с особыми условиями использования территорий
- границы земельных участков по сведениям ЕГРН
- поворотная точка границ объекта

Подпись_____Дата «____»_____20__г.

Место для оттиска печати лица, составившего описание местоположения границ объекта

Раздел 4

План границ объекта

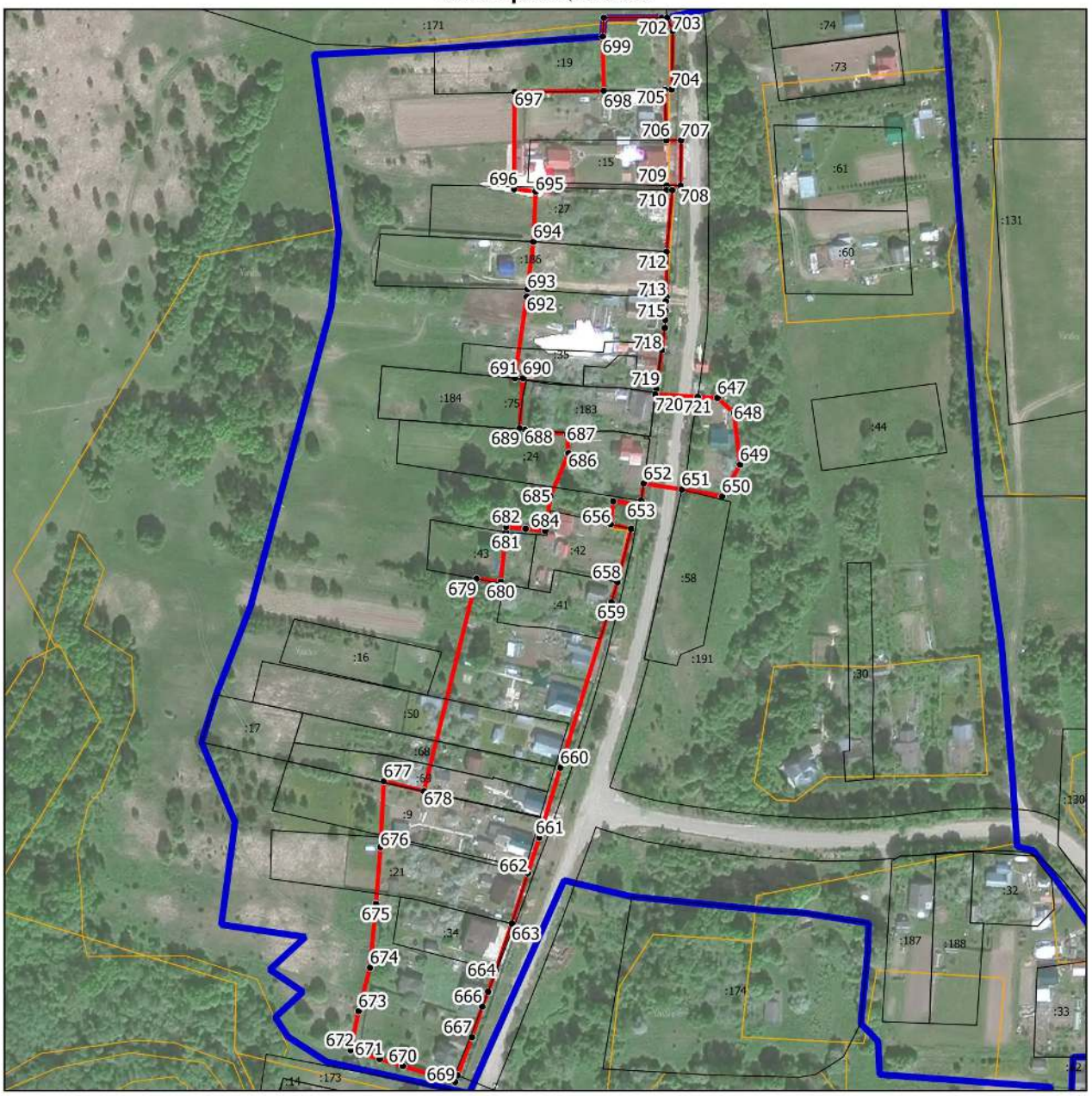

Масштаб 1:2500

Условные обозначения:

- граница объекта, местоположение которого описано
- границы населенных пунктов
- границы зон с особыми условиями использования территорий
- границы земельных участков по сведениям ЕГРН
- поворотная точка границ объекта

Подпись_____Дата «____»_____20__г.

Место для оттиска печати лица, составившего описание местоположения границ объекта

Раздел 4

План границ объекта

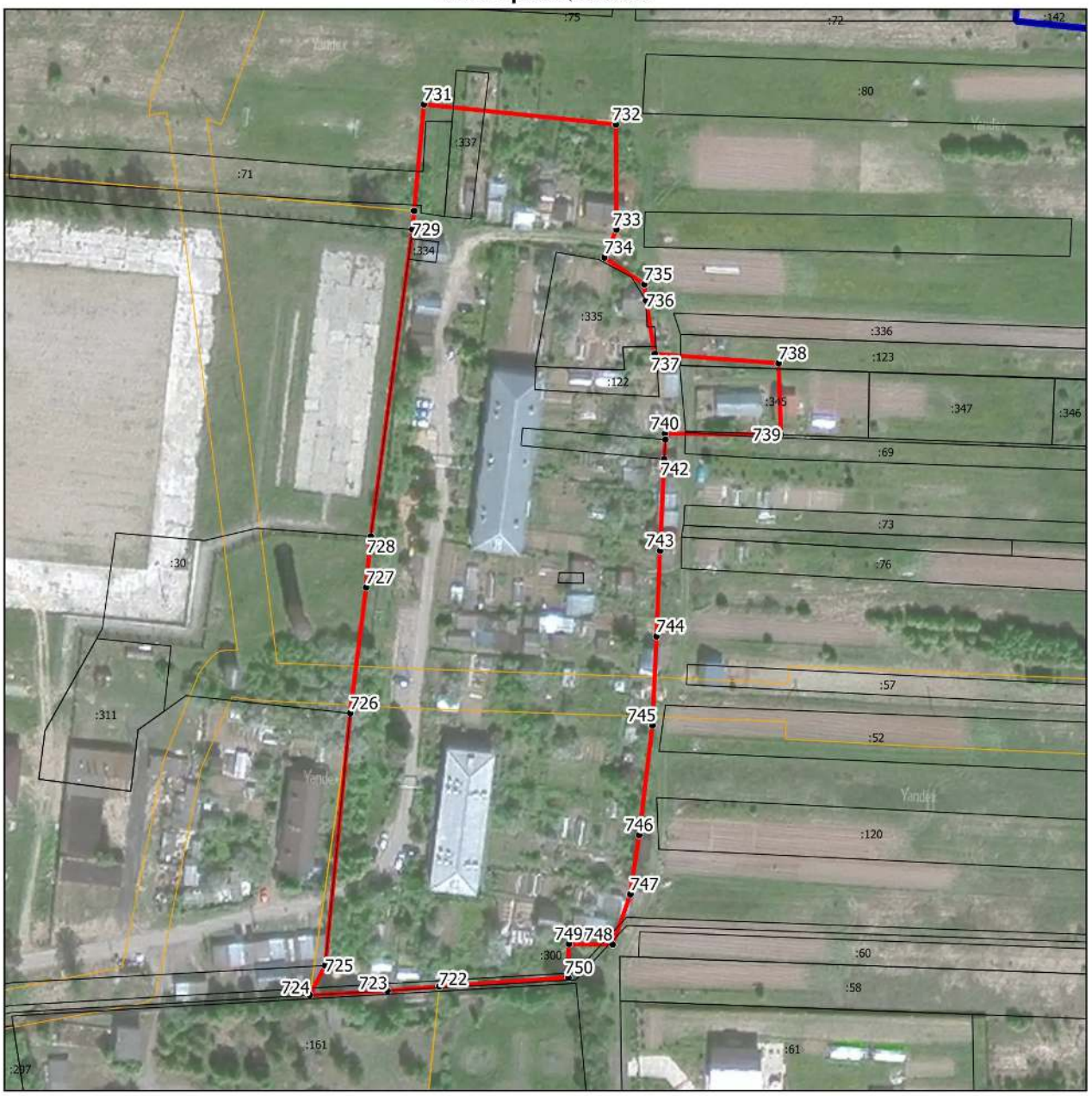

Масштаб 1:1500

Условные обозначения:

- граница объекта, местоположение которого описано
- границы населенных пунктов
- границы зон с особыми условиями использования территорий
- границы земельных участков по сведениям ЕГРН
- поворотная точка границ объекта

Подпись_____Дата «_____»_____20___г.

Место для оттиска печати лица, составившего описание местоположения границ объекта

Раздел 4

План границ объекта

Масштаб 1:1000

Условные обозначения:

- граница объекта, местоположение которого описано
- границы населенных пунктов
- границы зон с особыми условиями использования территорий
- границы земельных участков по сведениям ЕГРН
- поворотная точка границ объекта

Подпись_____Дата «_____»_____20___г.

Место для оттиска печати лица, составившего описание местоположения границ объекта

Раздел 4

План границ объекта

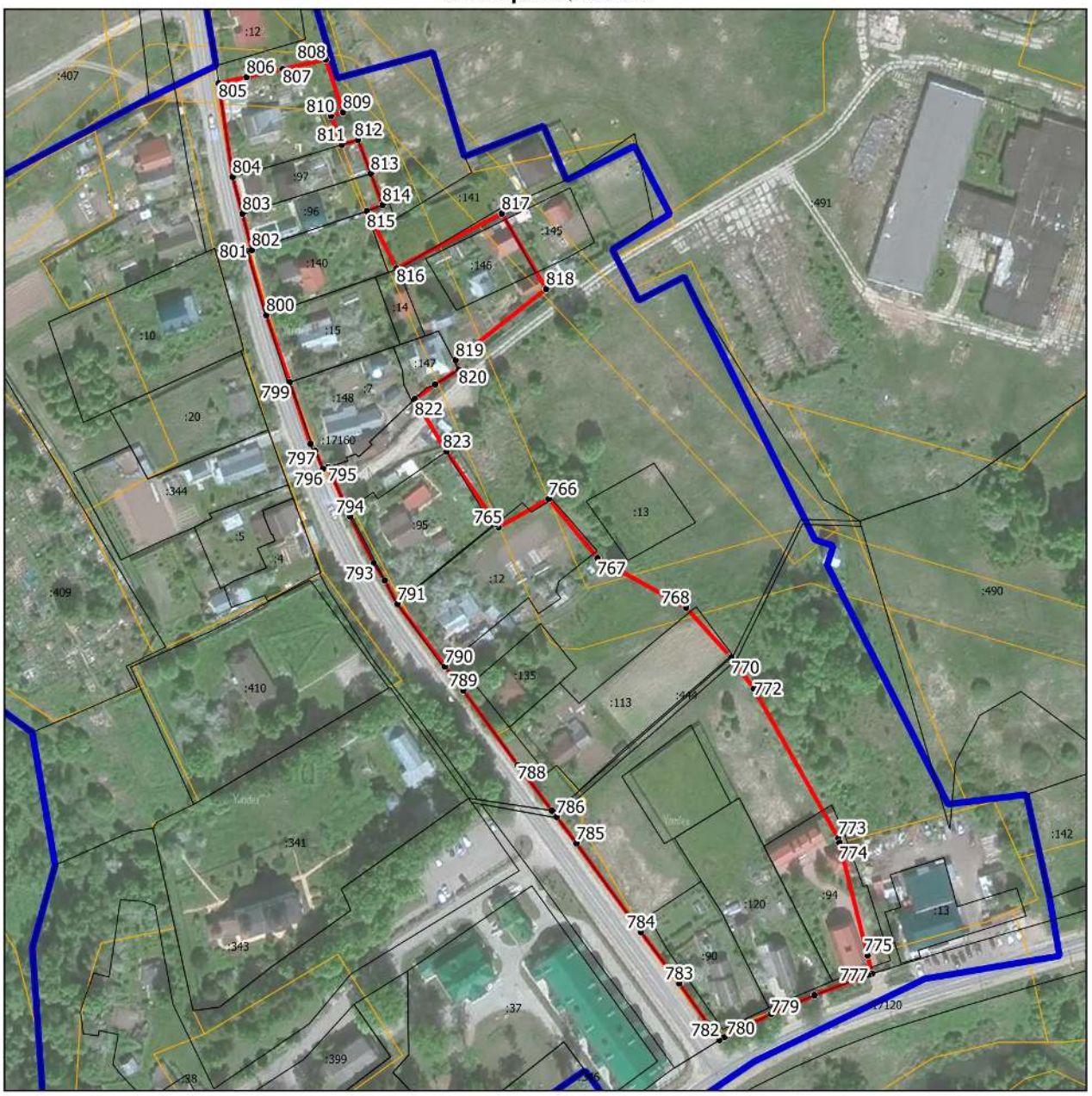

Масштаб 1:2000

Условные обозначения:

- граница объекта, местоположение которого описано
- границы населенных пунктов
- границы зон с особыми условиями использования территорий
- границы земельных участков по сведениям ЕГРН
- поворотная точка границ объекта

Подпись_____Дата «_____»_____20___г.

Место для оттиска печати лица, составившего описание местоположения границ объекта

Раздел 4

План границ объекта

Масштаб 1:500

Условные обозначения:

- граница объекта, местоположение которого описано
- границы населенных пунктов
- границы зон с особыми условиями использования территорий
- границы земельных участков по сведениям ЕГРН
- поворотная точка границ объекта

Подпись_____Дата «_____»_____20___г.

Место для оттиска печати лица, составившего описание местоположения границ объекта

Раздел 4

План границ объекта

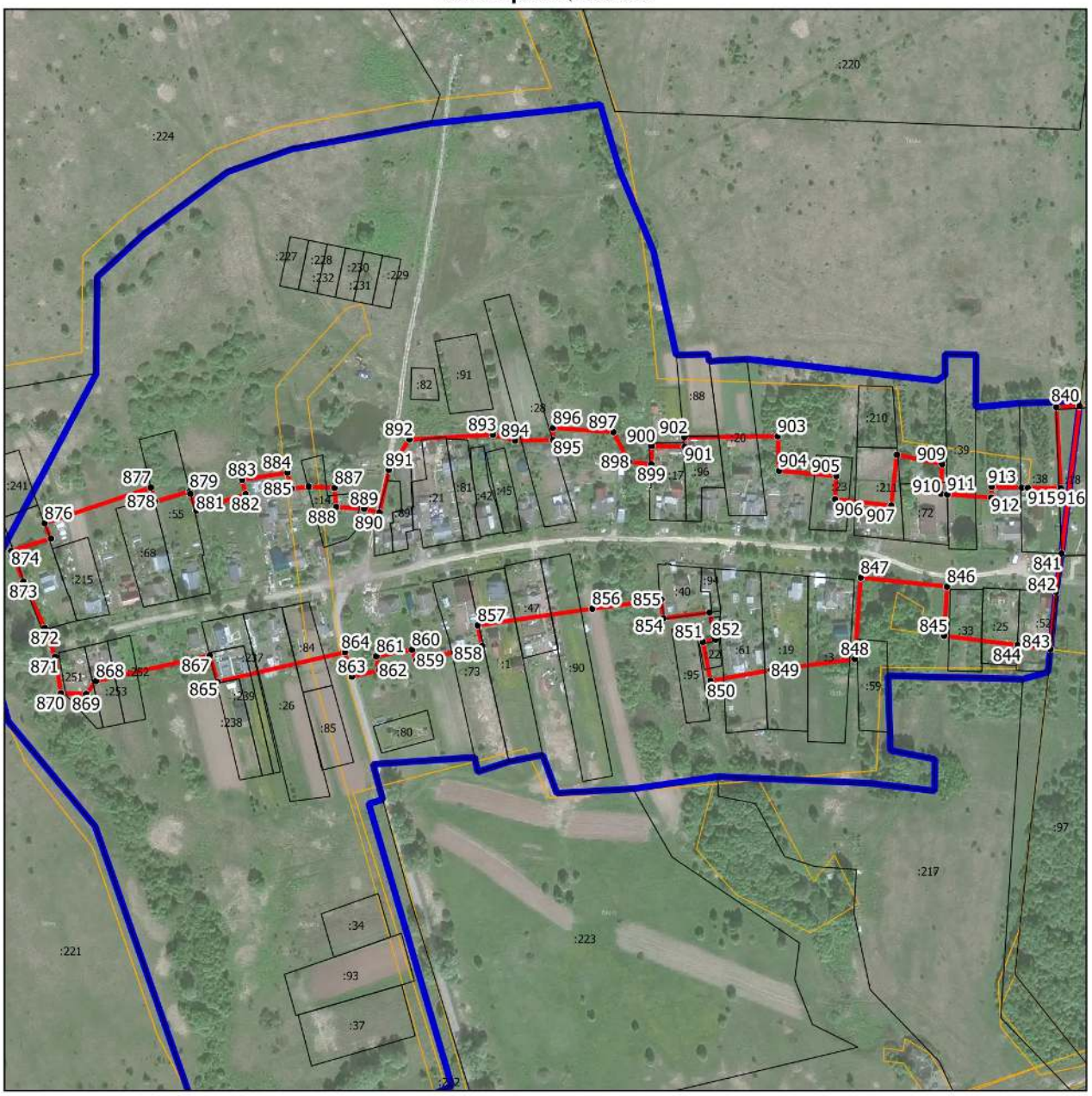

Масштаб 1:3500

Условные обозначения:

- граница объекта, местоположение которого описано
- границы населенных пунктов
- границы зон с особыми условиями использования территорий
- границы земельных участков по сведениям ЕГРН
- поворотная точка границ объекта

Подпись_____Дата «_____»_____20___г.

Место для оттиска печати лица, составившего описание местоположения границ объекта

Раздел 4

План границ объекта

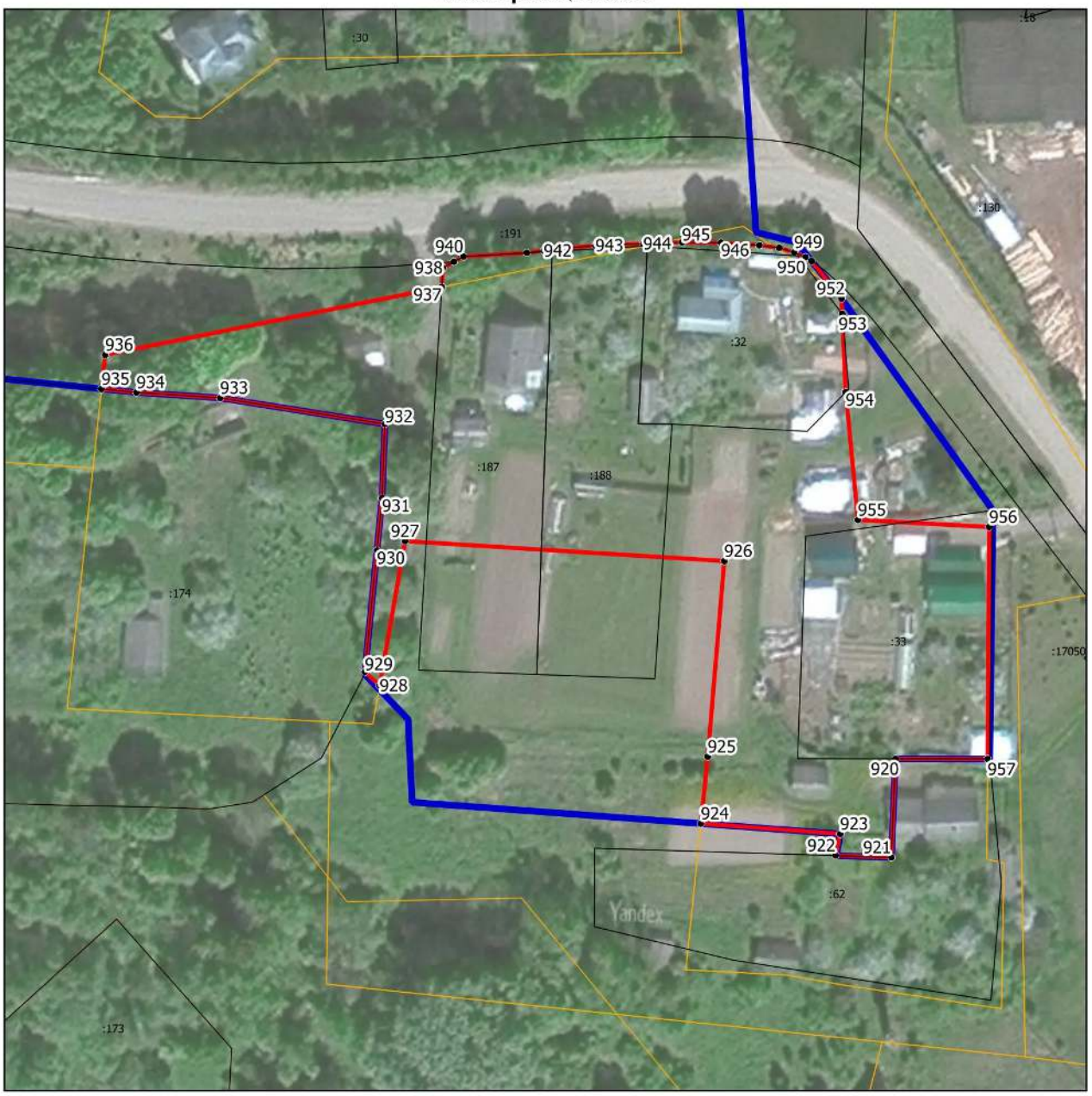

Масштаб 1:1000

Условные обозначения:

- граница объекта, местоположение которого описано
- границы населенных пунктов
- границы зон с особыми условиями использования территорий
- границы земельных участков по сведениям ЕГРН
- поворотная точка границ объекта

Подпись_____Дата «_____»_____20___г.

Место для оттиска печати лица, составившего описание местоположения границ объекта

Раздел 4

План границ объекта

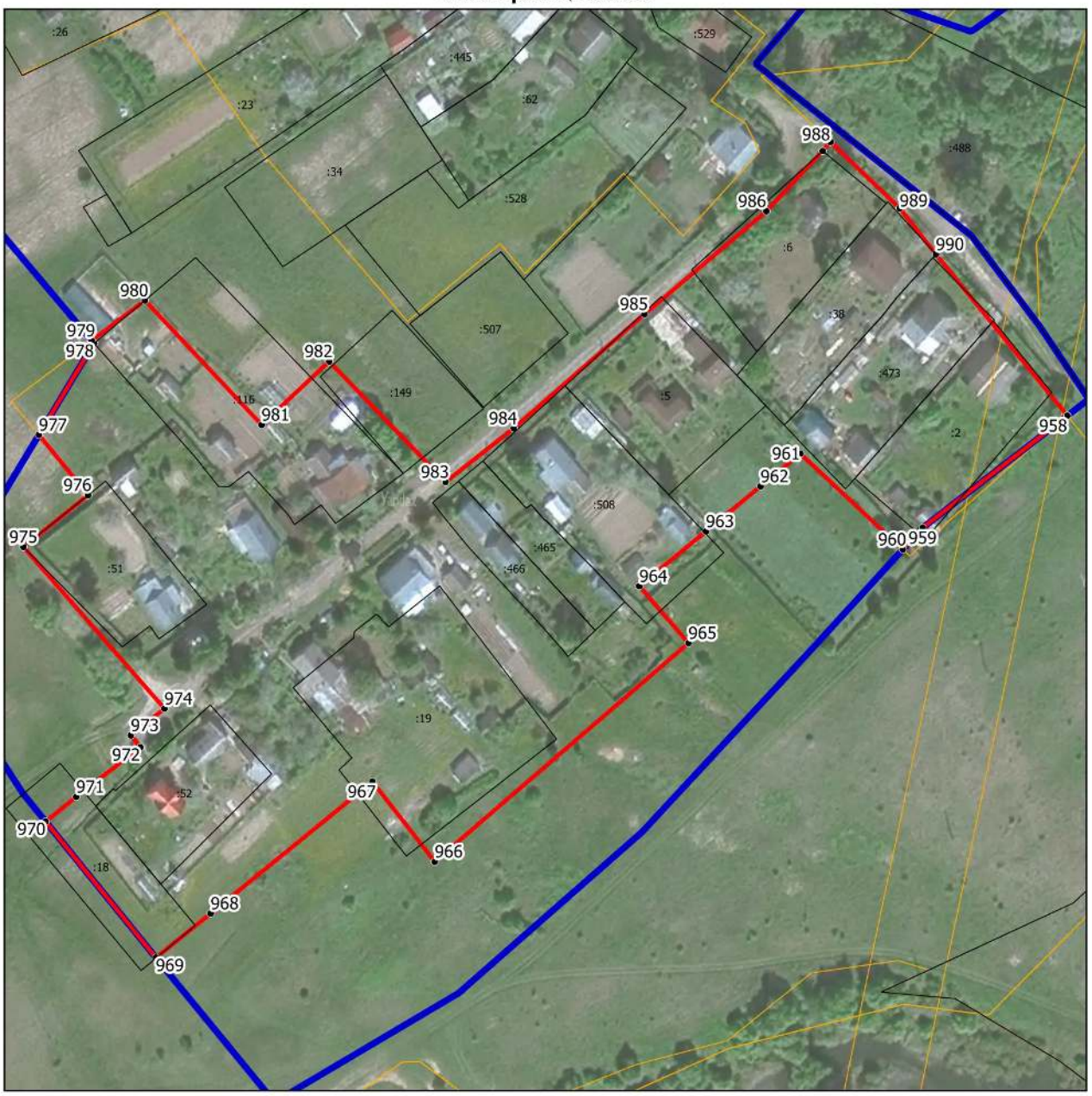

Масштаб 1:1500

Условные обозначения:

- граница объекта, местоположение которого описано
- границы населенных пунктов
- границы зон с особыми условиями использования территорий
- границы земельных участков по сведениям ЕГРН
- поворотная точка границ объекта

Подпись_____Дата «_____»_____20___г.

Место для оттиска печати лица, составившего описание местоположения границ объекта

Раздел 4

План границ объекта

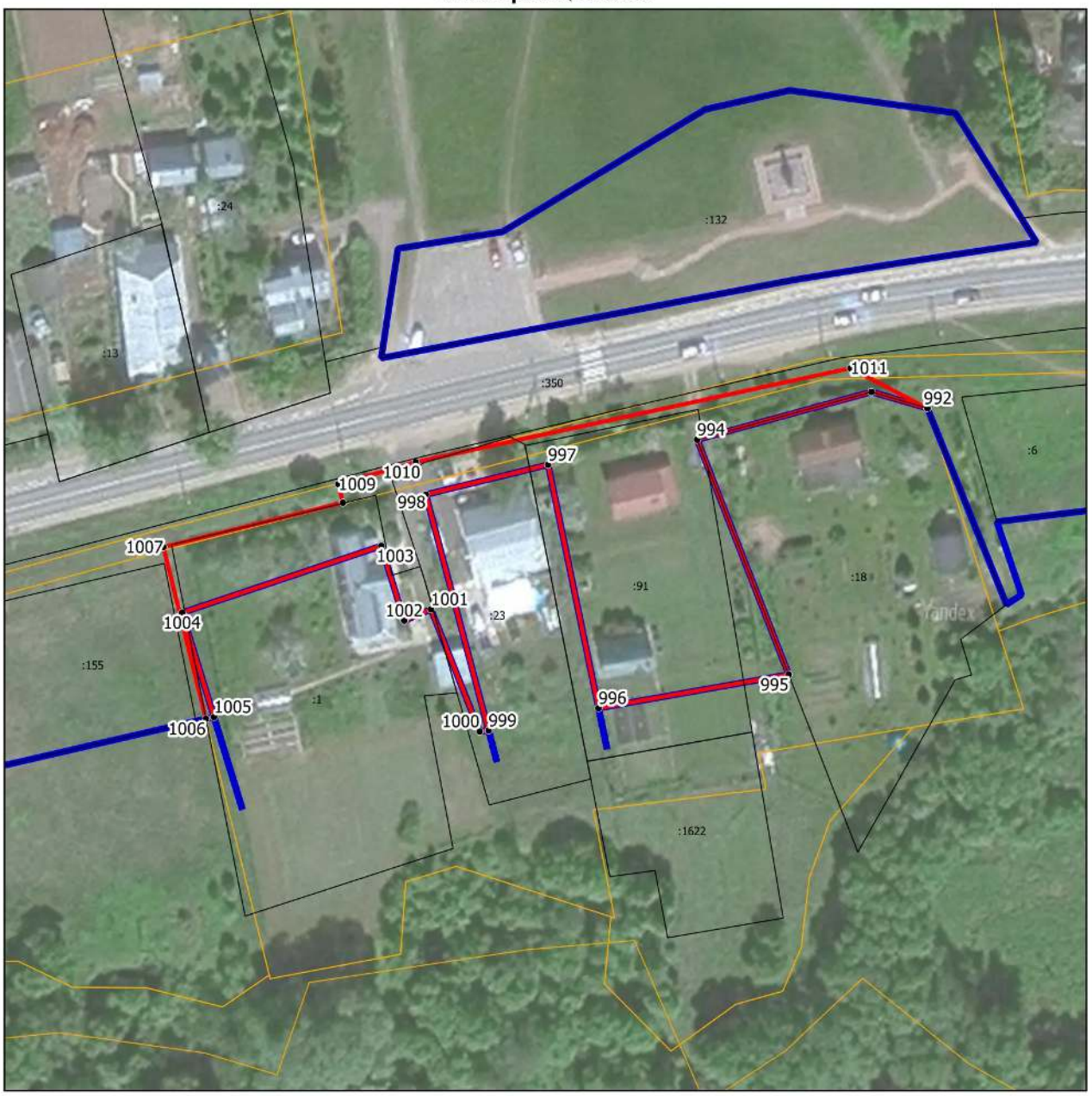

Масштаб 1:1000

Условные обозначения:

- граница объекта, местоположение которого описано
- границы населенных пунктов
- границы зон с особыми условиями использования территорий
- границы земельных участков по сведениям ЕГРН
- поворотная точка границ объекта

Подпись_____Дата «_____»_____20___г.

Место для оттиска печати лица, составившего описание местоположения границ объекта

Раздел 4

План границ объекта

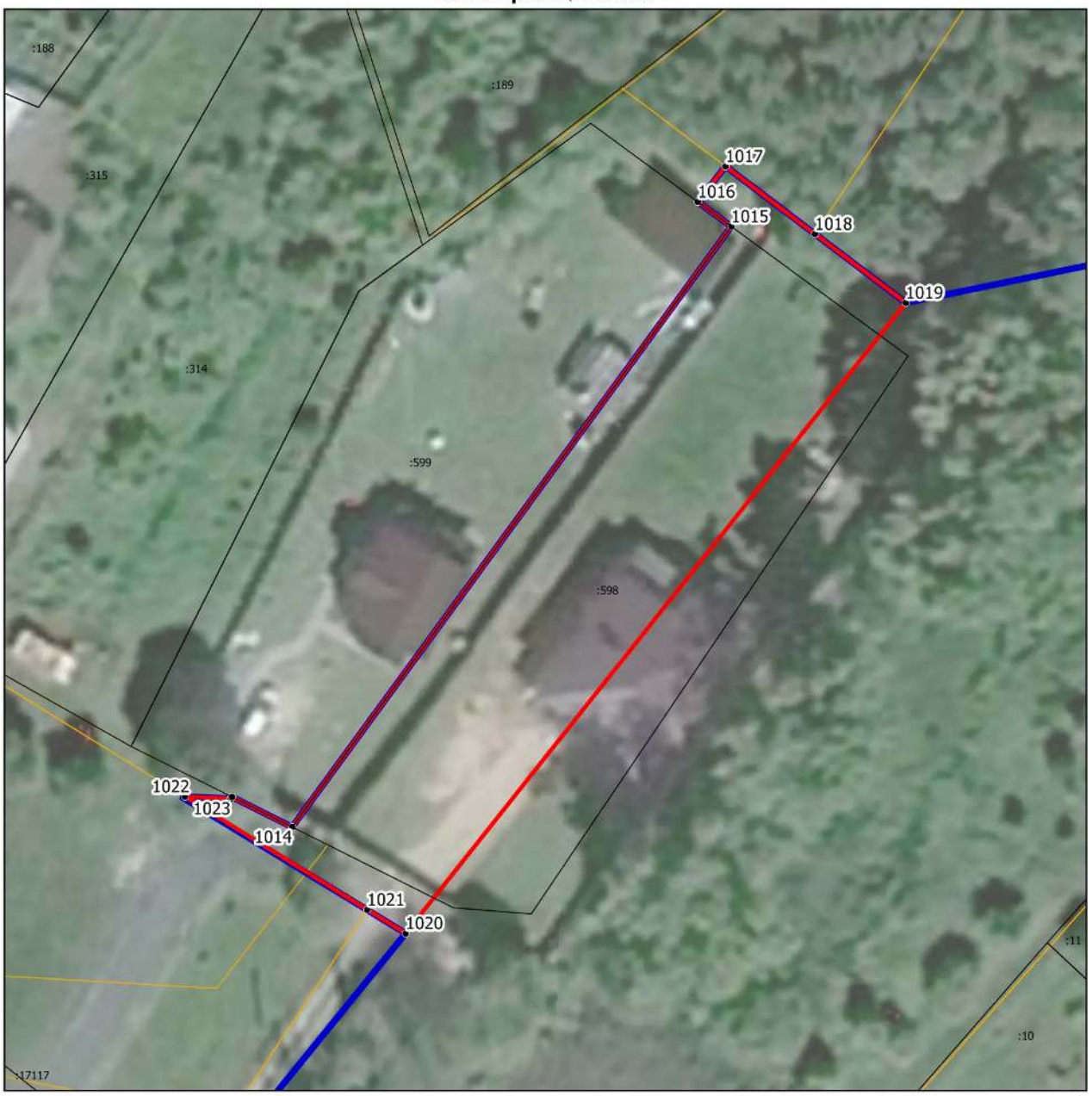

Масштаб 1:500

Условные обозначения:

- граница объекта, местоположение которого описано
- границы населенных пунктов
- границы зон с особыми условиями использования территорий
- границы земельных участков по сведениям ЕГРН
- поворотная точка границ объекта

Подпись_____Дата «_____»_____20___г.

Место для оттиска печати лица, составившего описание местоположения границ объекта

Раздел 4

План границ объекта

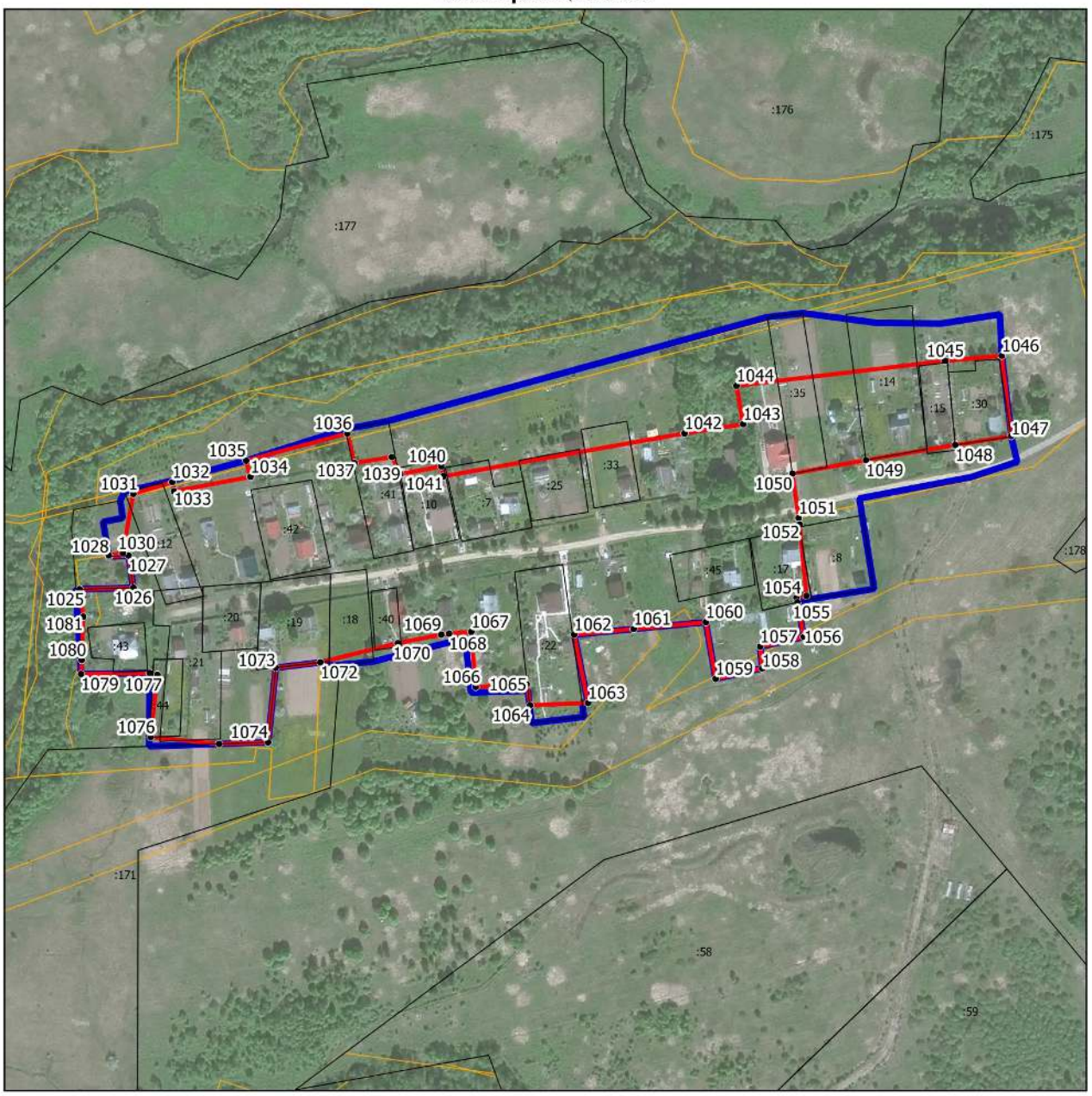

Масштаб 1:3000

Условные обозначения:

- граница объекта, местоположение которого описано
- границы населенных пунктов
- границы зон с особыми условиями использования территорий
- границы земельных участков по сведениям ЕГРН
- поворотная точка границ объекта

Подпись_____Дата «____»_____20__г.

Место для оттиска печати лица, составившего описание местоположения границ объекта

Раздел 4

План границ объекта

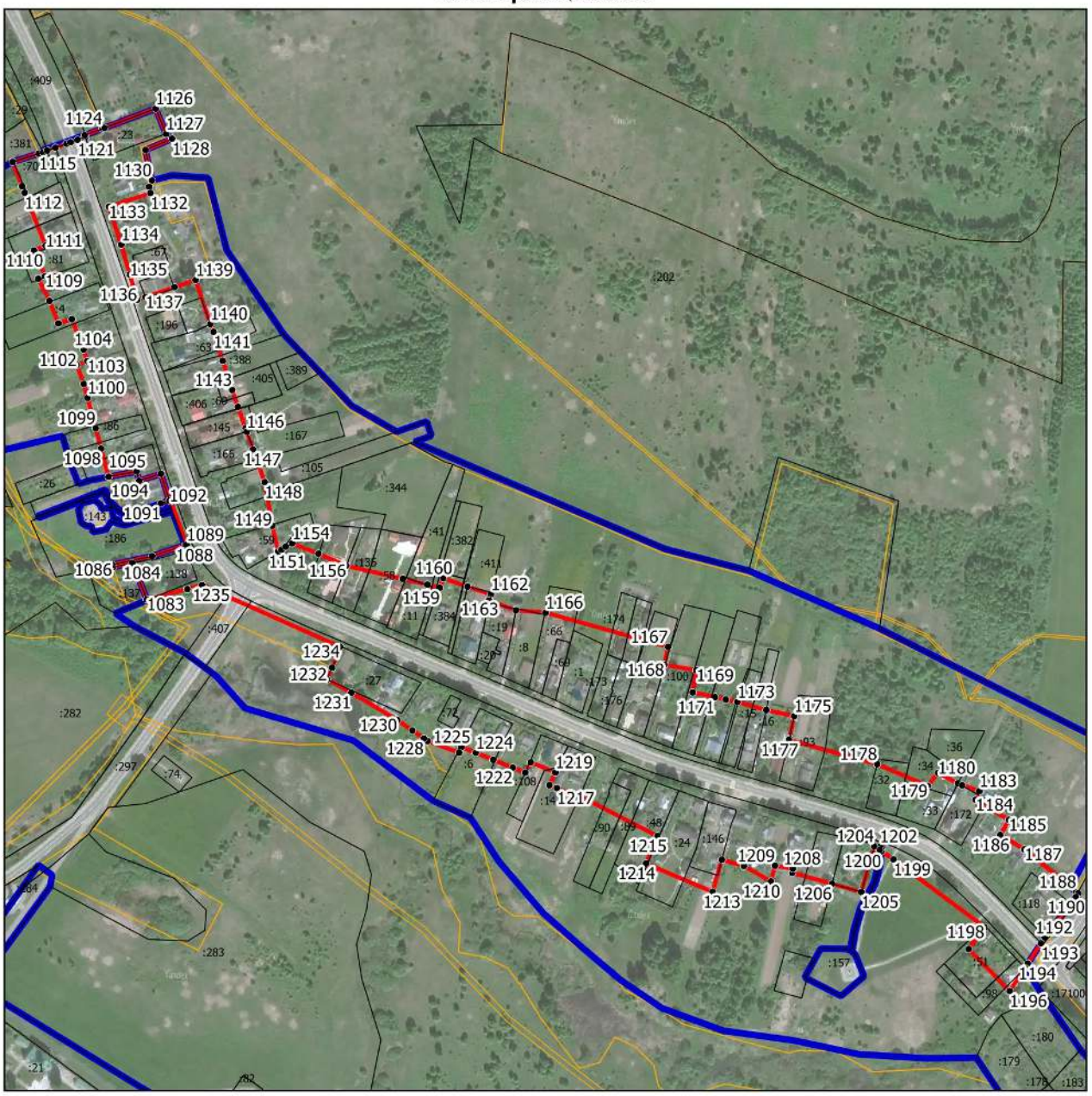

Масштаб 1:4500

Условные обозначения:

- граница объекта, местоположение которого описано
- границы населенных пунктов
- границы зон с особыми условиями использования территорий
- границы земельных участков по сведениям ЕГРН
- поворотная точка границ объекта

Подпись_____Дата «_____»_____20___г.

Место для оттиска печати лица, составившего описание местоположения границ объекта

Раздел 4

План границ объекта

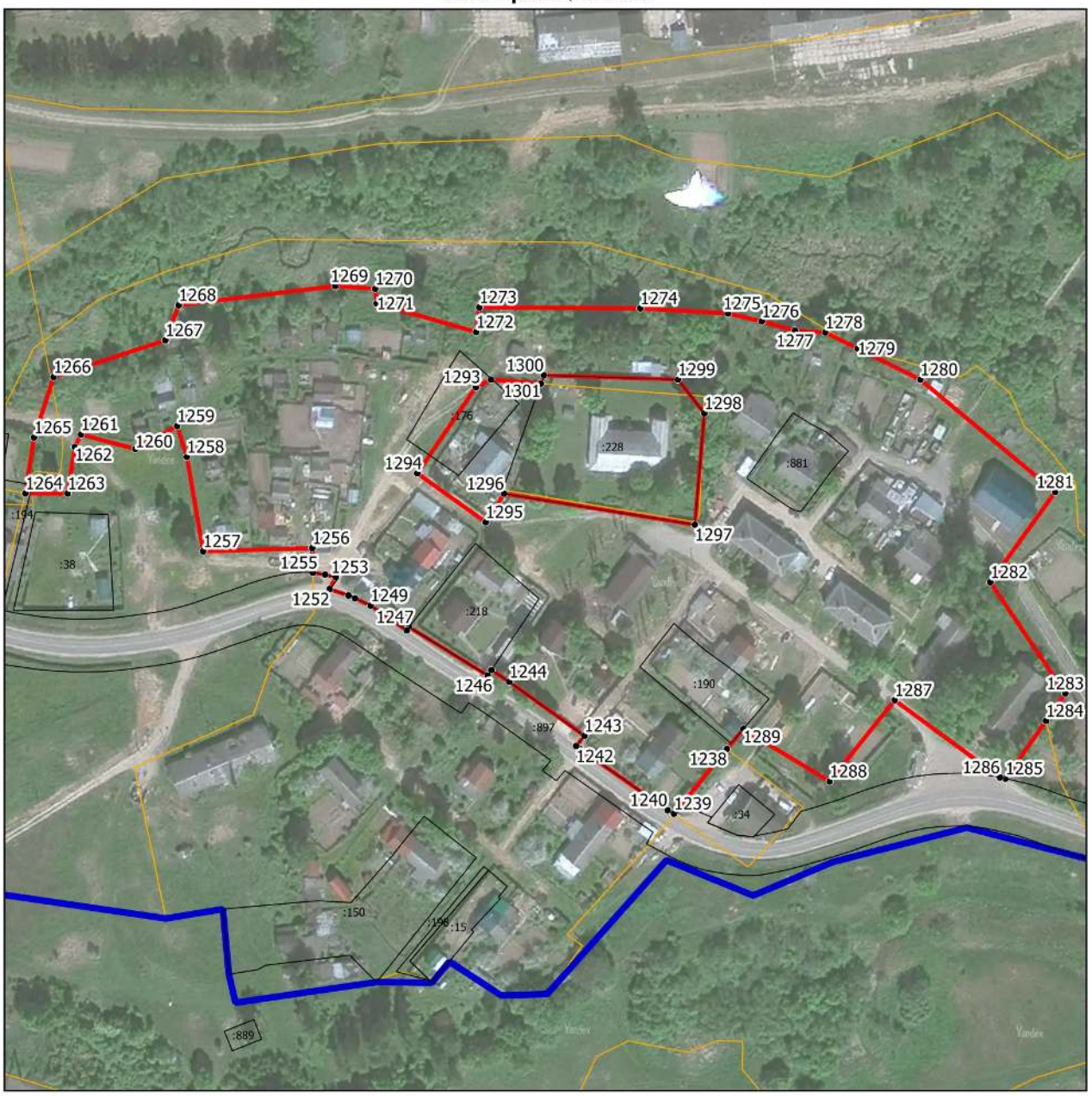

Масштаб 1:2000

Условные обозначения:

- граница объекта, местоположение которого описано
- границы населенных пунктов
- границы зон с особыми условиями использования территорий
- границы земельных участков по сведениям ЕГРН
- поворотная точка границ объекта

Подпись_____Дата «____»_____20__г.

Место для оттиска печати лица, составившего описание местоположения границ объекта